




ZÁKLADNÍ ČLENĚNÍ ÚZEMÍ PLOCH ZMĚNY Č. 1

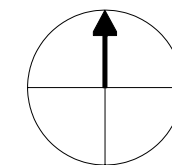
-  hranice zastavěných území
-  vymezení ploch přestavby **Z1/3 (P2)**
-  vymezení ploch změn nezastavěného území

POZNÁMKY:

1. Ostatní jevy neřešené změnou č. 1 viz legenda výkresu č. 2 ÚP.

DÍLČÍ ZMĚNY č. 1 ZDE ZNÁZORNĚNÉ JSOU

- Z1/3 (P2)** plocha přestavby smíšená komerční (Sk) u silnice na Slavkov



ZMĚNA č. 1 (Z1/1-3) ÚP **HERŠPICE** část I. - NÁVRH
 pořizovatel : Městský úřad Slavkov u Brna, projektant : Ing. arch. Jiří Hála

2c. VÝKRES ZÁKLADNÍHO ČLENĚNÍ ÚZEMÍ - DETAIL Z1/3
 měřítko 1 : 2000