
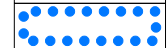





ZÁKLADNÍ ČLENĚNÍ ÚZEMÍ PLOCH ZMĚNY č. 1

-  hranice zastavěných území
-  vymezení ploch přestavby Z1/3 (P2)

PLOCHY S ROZDÍLNÝM ZPŮSOBEM VYUŽITÍ VYMEZENÉ ZMĚNOU č. 1

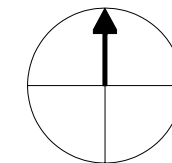
- plochy změn (návrh)
-  (Sk) plochy smíšené komerční Z1/3
  -  (Zz) plochy zemědělské půdy - zahrady, sady
  -  (Zk) plochy zeleně krajinné

POZNÁMKY:

1. Ostatní jevy neřešené změnou č. 1 viz legenda výkresu č. 4 ÚP.

DÍLČÍ ZMĚNY č. 1 ZDE ZNÁZORNĚNÉ JSOU

-  Z1/3 (P2) plocha přestavby smíšená komerční (Sk) u silnice na Slavkov



## ZMĚNA č. 1 (Z1/1-3) ÚP HERŠPICE část I. - NÁVRH

pořizovatel : Městský úřad Slavkov u Brna, projektant : Ing. arch. Jiří Hála

### 4c. HLAVNÍ VÝKRES - DETAIL Z1/3

měřítko 1 : 2000