

# Program rozvoje obce Heršpice na období 2022–2028



## ZPRACOVATEL:

Obec Heršpice

a

Centrum společných služeb Dobrovolného svazku obcí Ždánický les a Politaví

Hrušky 166, 683 52 Křenovice

E-mail: [mikroregion@politavi.cz](mailto:mikroregion@politavi.cz)

Realizační tým:

Jaromír Konečný, DiS.

Mgr. Ing. Lucia Halámková



# Obsah

ÚVOD .....	4
ANALYTICKÁ ČÁST.....	4
1. ÚZEMÍ .....	4
1.1 Umístění v rámci ČR.....	4
1.2 Velikost území, obce v území .....	5
1.3 Vzdálenosti do spádových sídel.....	6
1.4 Krajina v okolí, využívání krajiny, vodní toky .....	6
1.5 Historické události v obci.....	6
1.6 Shrnutí kapitoly Území .....	7
2. OBYVATELSTVO .....	7
2.1 Demografická situace .....	7
2.2 Shrnutí kapitoly Obyvatelstvo .....	11
3. HOSPODÁŘSTVÍ .....	11
3.1 Ekonomická situace .....	11
3.2 Trh práce.....	13
3.3 Shrnutí kapitoly Hospodářství .....	14
4. INFRASTRUKTURA .....	14
4.1 Technická infrastruktura (v obcích).....	14
4.2 Dopravní infrastruktura.....	14
4.3 Místní komunikace .....	15
4.4 Dopravní obslužnost.....	15
4.5 Shrnutí kapitoly Infrastruktura .....	15
5. VYBAVENOST OBCE .....	15
5.1.Zdravotnictví.....	15
5.2 Školství.....	16
5.3 Sociální péče .....	16
5.4 Kultura a péče o památky.....	17
5.5 Sport a tělovýchova .....	18
5.6 Shrnutí kapitoly Vybavenost obce.....	19
6. ŽIVOTNÍ PROSTŘEDÍ.....	19
6.1 Stav životního prostředí .....	19
6.2 Ochrana životního prostředí.....	20
6.3 Shrnutí kapitoly Životní prostředí.....	21
7. SPRÁVA OBCE .....	21
7.1 Obecní úřad a kompetence obce .....	21

8.	HOSPODAŘENÍ A MAJETEK OBCE .....	22
8.1.	Bilance rozpočtového hospodaření v posledních 5 letech.....	22
8.2	Získané nenárokové dotace v posledních 5 letech.....	22
8.3	Finanční majetek obce.....	22
8.4	Nemovitý majetek obce .....	22
8.5	Vlastní hospodářská činnost obce .....	23
8.6	Shrnutí kapitoly Správa obce .....	23
9.	BEZPEČNOST .....	23
9.1	Řízení krizových situací (krizový plán, povodňový plán).....	23
9.2	Rizika živelních pohrom a jejich předcházení.....	23
9.3	Začlenění do integrovaného záchranného systému.....	23
9.4	Varování obyvatel před nebezpečím (zejména živelním) .....	24
9.5	Míra kriminality .....	24
9.6	Aktivity zaměřené na prevenci kriminality.....	24
9.7	Počet skutečností řešených přestupkovou komisí /rok .....	24
9.8	Shrnutí kapitoly Bezpečnost .....	24
10.	VNĚJŠÍ VZTAHY A VAZBY.....	24
10.1	Členství obce v organizacích a sdruženích.....	24
10.2	Náklady a přínosy zapojení obce do jednotlivých organizací .....	24
10.3	Partnerské obce a regiony v ČR, v zahraničí.....	24
10.4	Shrnutí kapitoly Vnější vztahy a vazby .....	25
11.	VÝCHODISKA NÁVRHOVÉ ČÁSTI .....	25
11.1	Vyhodnocení předchozího rozvojového dokumentu .....	25
11.2	Soulad s územně-plánovací dokumentací, limity rozvoje obce, které může obec jen obtížně ovlivnit, ale které musí respektovat .....	26
11.3	Návaznosti na další rozvojové dokumenty.....	27
11.4	Vyhodnocení dotazníkového šetření.....	29
11.5	SWOT analýza .....	30

## ÚVOD

Program rozvoje obce jakožto základní plánovací dokument obce je zakotven i v zákoně č. 128/2000 Sb o obcích (obecní zřízení). Jedná se o střednědobý strategický rozvojový dokument obce, jehož cílem je definovat prioritní oblasti rozvoje obce Program rozvoje obce Heršpice 2021–2027 vychází z analýzy socio-ekonomické a demografické situace v obci a zohledňuje názory obyvatel obce i jejích představitelů. Dokument bude sloužit jako podklad pro činnost vedení obce a pro přípravu projektů a rozvojových aktivit v obci.

Hlavním řešitelem za obec byl starosta Karel Knesl, další členové realizačního týmu byli členové obecního zastupitelstva, na analyticko-metodickém vedení se podíleli pracovníci kanceláře dobrovolného svazku obcí Ždánický les a Politaví. Do procesu tvorby PRO byla také zapojena veřejnost, která se formou dotazníkového šetření podílela na formování výsledné podoby tohoto dokumentu.

**Program rozvoje obce Heršpice na období 2022–2028 byl schválen zastupitelstvem obce Heršpice dne 25.4.2022, usnesením č. 10.**

**Doplnění č. 1 Program rozvoje obce Heršpice na období 2022–2028 schválilo zastupitelstvo obce Heršpice dne 22.2.2024 usnesením č. 09/03.**

**Doplnění č. 2 Program rozvoje obce Heršpice na období 2022-2028 schválilo zastupitelstvo obce Heršpice dne 30.4.2025 usnesením č. 20/05.**

## ANALYTICKÁ ČÁST

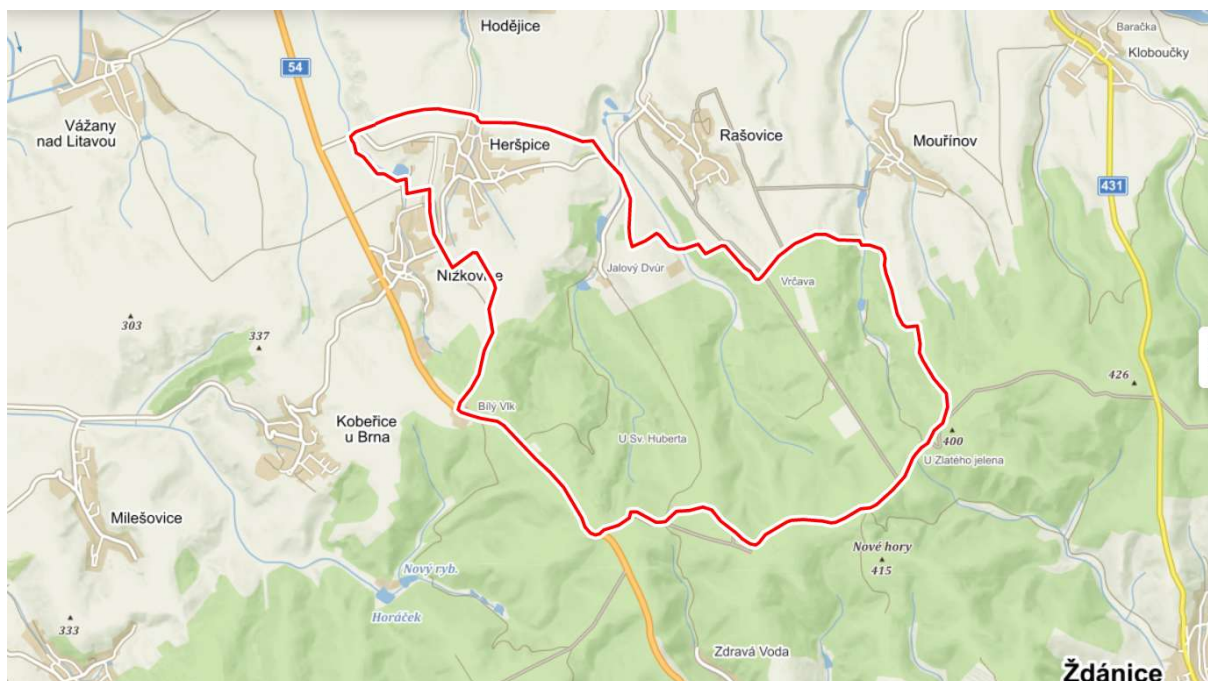
### 1. ÚZEMÍ

#### 1.1 Umístění v rámci ČR

Obec Heršpice spadá pod ORP Slavkov u Brna nacházející se na území Jihomoravského kraje. Sousedí s dalšími obcemi ORP Slavkov u Brna Vyškov (Hodějice, Nížkovice, Kobeřice u Brna), Bučovice (Rašovice, Mouřínov) a s ORP Kyjov (Žarošice).

Obec se rozkládá na katastrální výměře 1805 ha, na levém břehu řeky Litavy a podél toku Heršpického potoka. Východním směrem od obce protéká říčka Buchlová a na jejím toku je nedaleko obce vybudován Heršpický a Jalový rybník. Kolem Heršpického rybníka a přilehlého lesa byla vyhlášena přírodní rezervace Jalový dvůr. Jižním směrem od obce se rozprostírají rozlehlé lesy.

Obrázek 1: Poloha obce



Zdroj: [www.mapy.cz](http://www.mapy.cz)

## 1.2 Velikost území, obce v území

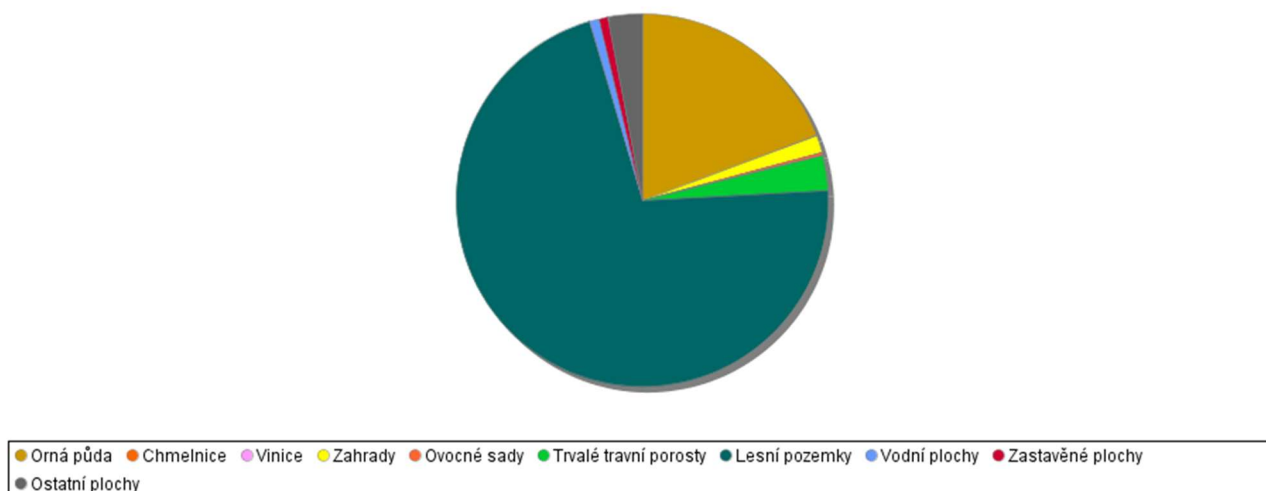
Katastr obce zaujímá plochu 1805 ha, z toho je téměř 1300 ha lesa. Rozdělení celkové výměry katastru obce je zachyceno v následující tabulce a grafu.

Tabulka 1: rozdělení výměry katastru obce Heršpice dle využití

<b>Druhy pozemků k 31.12.2019 (ha)</b>	
<b>Celková výměra</b>	1 805,35
<b>Zemědělská půda</b>	435,78
Orná půda	348,61
Chmelnice	-
Vínice	0,87
Zahrada	26,51
Ovocný sad	5,35
Trvalý travní porost	54,44
<b>Nezemědělská půda</b>	1 369,57
Lesní pozemek	1 287,64
Vodní plocha	14,70
Zastavěná plocha a nádvoří	14,60
Ostatní plocha	52,64

Zdroj: [www.vdb.czso.cz](http://www.vdb.czso.cz)

Graf 1: rozdělení výměry katastru obce Heršpice dle využití



Zdroj: [www.vdb.czso.cz](http://www.vdb.czso.cz)

### 1.3 Vzdálenosti do spádových sídel

Tabulka 2: vzdálenost obce Heršpice od spádových sídel

Obec / město	Dojezdová vzdálenost od Bošovic v km	Spádovost
Slavkov u Brna	5,9	ORP
Vyškov	25,9	Katastrální pracoviště
Brno	28,7	
Bučovice	10,6	

Zdroj: [www.mapy.cz](http://www.mapy.cz)

### 1.4 Krajina v okolí, využívání krajiny, vodní toky

Katastr obce zaujímá plochu 1805 ha, z toho je téměř 1288 ha lesa. Obcí protéká Heršpický potok, kterého správcem je Povodí Moravy, s.p., Křižanovický potok a potok Buchlová, kterých správcem jsou Lesy ČR, s.p.

### 1.5 Historické události v obci

Název obce pravděpodobně vznikl od vlastního jména Hereš. Dochované písemné záznamy vztahující se k obci Heršpice jsou již ze 13 století. Obec patřovala ke slavkovskému panství, které čeští vladaři darovali řádu Německých rytířů. První písemná zmínka o obci pochází z roku 1497. V roce 1411 přešly Heršpice do majetku krále Václava IV. V roce 1422 získal slavkovské panství císař Zikmund. V roce 1507 získali panství Kounicové a vlastnili je do roku 1919. Významnými osobnostmi rodu Kouniců byl kancléř Václav Antonín Kounic (1746–1794), v roce 1753 byl jmenován císařovnou Marií Terezií říšským kancléřem a ovlivňoval rozhodujícím způsobem takřka po čtyři desetiletí rakouskou zahraniční politiku. Dr. Václav hrabě z Kounic (1897–1913), švagr skladatele Antonína Dvořáka v Brně, vybudoval na svém pozemku Kounicovy koleje pro studenty vysokých škol v Brně. Neblaze se tyto koleje proslavily za 2. světové války, kdy v nich sídlilo gestapo. Po smrti Václava Kounice se ujímá panství jeho bratr Eugen, umírá v roce 1919 a panství získává rod Pálffyů sídlící na Slovensku. Od roku 1948 se stává panství majetkem Československého státu. V roce 1964 byly Heršpice sloučeny s obcí Nížkovice, k opětovnému osamostatnění došlo roku 1990.

Na katastrálním území obce se nachází zaniklá středověká obec Konůvky. Jedná se o naleziště viditelných zbytků základů 22 domů středověké vesnice s kostelem a tvrzí, ve které se našla pec na pálení výrobků z hlíny. Z dochovaných záznamů vznikla obec v roce 1365.<sup>1</sup>

## 1.6 Shrnutí kapitoly Území

Pozitiva	Negativa
<ul style="list-style-type: none"><li>• Vysoký podíl lesa na celkové ploše katastru obce</li></ul>	<ul style="list-style-type: none"><li>• Vzdálenost od městských center</li></ul>

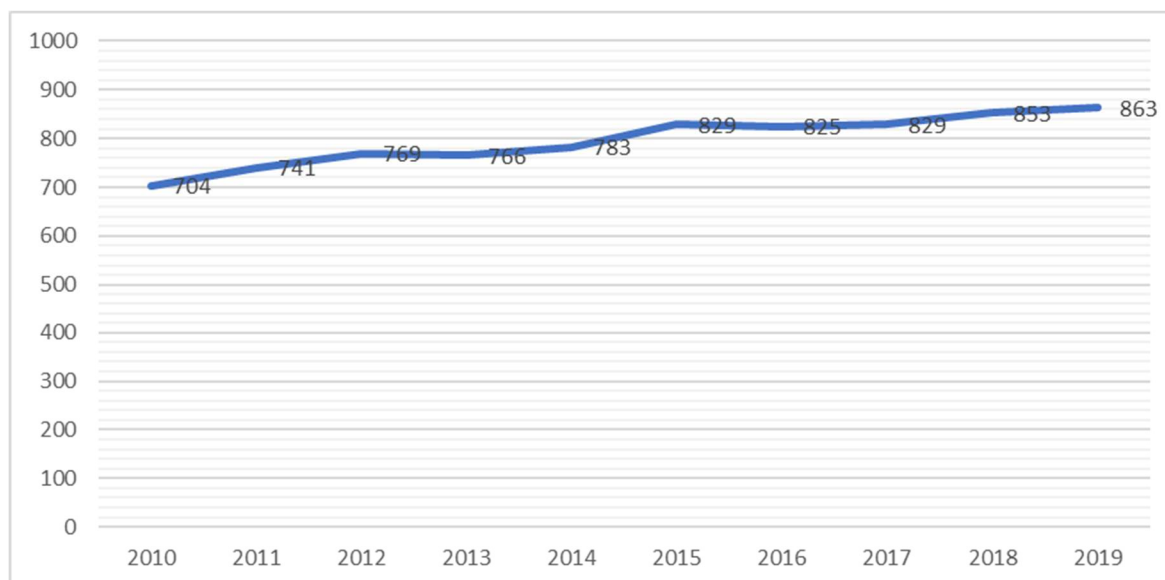
## 2. OBYVATELSTVO

### 2.1 Demografická situace

#### 2.1.1 Počet obyvatel, vývoj

Vývoj celkového počtu obyvatel obce Heršpice je zachycen v následujícím grafu.

Graf 2: Vývoj počtu obyvatel obce Heršpice v letech 2010–2019



Zdroj: [www.vdb.czso.cz](http://www.vdb.czso.cz)

Trend demografického vývoje je v sledovaném období (2010-2019) příznivý, počet obyvatel obce vzrostl o víc než 150.

<sup>1</sup> Zdroj: Historie obce Heršpice, dostupné na: <https://www.mistopisy.cz/pruvodce/obec/7394/herspice/historie/>

Tabulka 3: Vývoj pohybu obyvatelstva v letech 2010-2019

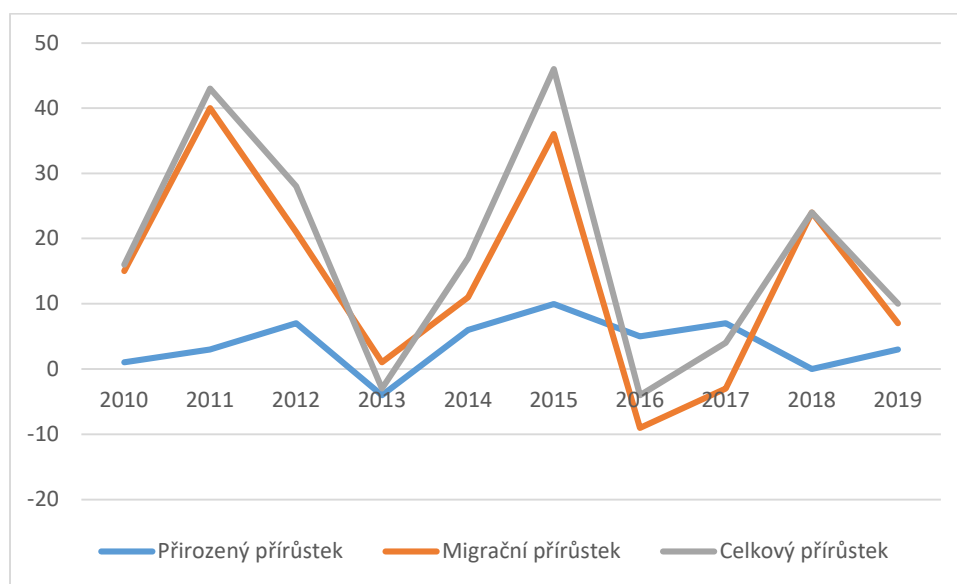
Rok	Živě narození	Zemřelí	Přistěhovalí	Vystěhovalí	Přirozený přírůstek	Přírůstek stěhováním	Celkový přírůstek	Počet obyvatel
2010	6	5	24	9	1	15	16	704
2011	7	4	45	5	3	40	43	741
2012	12	5	24	3	7	21	28	769
2013	8	12	14	13	-4	1	-3	766
2014	14	8	24	13	6	11	17	783
2015	17	7	49	13	10	36	46	829
2016	9	4	29	38	5	-9	-4	825
2017	13	6	36	39	7	-3	4	829
2018	10	10	36	13	0	24	24	853
2019	10	7	33	26	3	7	10	863

Zdroj: [www.vdb.czso.cz](http://www.vdb.czso.cz)

### 2.1.2 Přirozený přírůstek/úbytek, migrační saldo

Závislost celkového přírůstku na migračním přírůstku je významným ukazatelem při analýze budoucího vývoje celkového přírůstku v obci. Migrační přírůstek se na rozdíl od přirozeného přírůstku dá kvalifikovaně odhadnout v závislosti na rozvojových plánech obce. Přirozený přírůstek pak doplňuje celkový obrázek o situaci v obci. Vztah mezi těmito ukazateli od roku 2010 je pro větší názornost ještě převedena do grafu. Z něj je patrné, že zatímco přirozený přírůstek se v letech výrazně nemění, migrační přírůstek je mnohem dynamičtějším ukazatelem, který ovlivňuje celkový přírůstek obyvatel skokově. Skokový nárůst celkového počtu obyvatel v letech 2011, 2015 i 2018 byl způsoben migračním přírůstkem.

Graf 3: Vývoj přirozeného, migračního a celkového přírůstku v letech 2010-2019



Zdroj: [www.vdb.czso.cz](http://www.vdb.czso.cz)

### 2.1.3 Věkové složení obyvatel (podíl seniorů, dětí)

Věkové poměry v území vyjadřuje index stáří, tedy poměr mezi počtem obyvatel ve věku 65 a více let a počtem obyvatel ve věku 0–14 let, který vypovídá o tom, zdali na daném území dochází ke stárnutí obyvatelstva. V roce 2019 byl v obci Heršpice index stáří 71,53, tedy osoby ve věku 0-14 let výrazně převažují nad věkovou kategorií 65 a více let. Počet produktivních obyvatel (od 15–64 let) činil 550, podrobněji viz následující přehled.

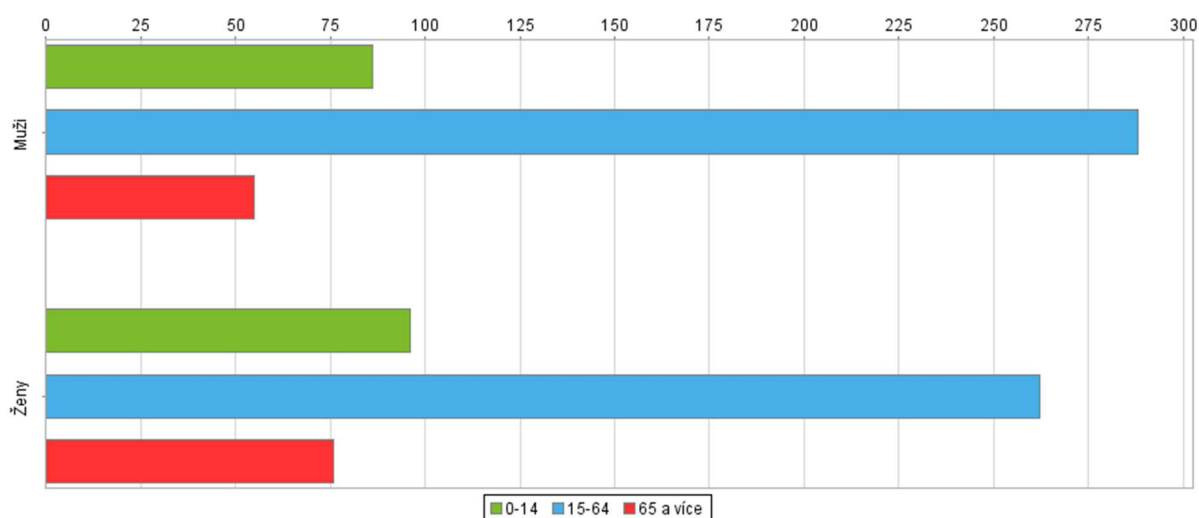
Počet obyvatel obce Heršpice ve věku			
0-14	15-64	65+	Celkem
182	550	131	863

Podíl věkové skupiny na celkovém počtu obyvatel			
0-14	15-64	65+	Index stáří
21,09	63,73	15,18	71,98

Vzhledem k republikovému (i celoevropskému) trendu stárnutí populace je vývoj věkového složení obyvatel v Heršpicích až neobvykle příznivý, naznačuje, že obec není ohrožena emigrací mladých lidí, ale naopak lidi v produktivním věku se do obce stěhují a zakládají rodiny.

Podíl žen a mužů je v obci vyrovnaný, ve věkových skupinách 0-14 a 65+ převládají ženy, zatímco v skupině 15-64 je převaha mužů.

Graf 4: Rozdělení obyvatelstva dle pohlaví a věkové skupiny v roce 2019



Zdroj: [www.vdb.czso.cz](http://www.vdb.czso.cz)

#### 2.1.4 Vzdělanostní struktura

Přehled o vzdělanostní struktuře obyvatelstva lze získat na základě dat ze sčítání lidu, domů a bytů, které se v České republice provádí jednou za deset let. PRO bohužel tím pádem vychází z 9 let starých informací a vypovídací hodnota této podkapitoly je proto snižena.

V obci dominují především osoby vyučené nebo se středním odborným vzděláním bez maturity, dále pak s úplným středním vzděláním s maturitou, následované základním a neukončeným základním vzděláním, viz tabulka. Procento vysokoškoláků odpovídá průměru okresu Vyškov (ČSÚ, SLDB k 26. 3. 2011, dostupné z [www.czso.cz](http://www.czso.cz)).

Tabulka 4: Obyvatelstvo ve věku 15 a více dle nejvyššího ukončeného vzdělání dle SLDB 2011

	Celkový počet obyvatel ve věku 15 a více let k 26.3.2011	Nejvyšší ukončené vzdělání						
		bez vzdělání	základní vč. neukončeného	střední vč. vyučení (bez maturity)	úplné střední s maturitou	nástavbové studium	vyšší odborné vzdělání	vysokoškolské
Heršpice	614	1	118	226	169	12	6	64
Okres Vyškov	75259	273	14344	27684	19574	1893	838	8107

Zdroj: [www.vdb.czso.cz](http://www.vdb.czso.cz)

#### 2.1.5. Sociální situace

V obci se nenachází výrazný podíl osob v tíživé sociální situaci. Obec neeviduje žádné sociálně vyloučené lokality. Národnostní menšiny nejsou v obci evidovány. Žádná skupina obyvatel není v obci vnímána jako narušitel veřejného pořádku, nebo hrozba.

#### 2.1.7 Spolková, osvětová a informační činnost

V obci aktivně působí následující spolky a sdružení:

- Sbor dobrovolných hasičů Heršpice – v poslední době neaktivní, nescházejí se, sbor ale nezanikl
- Myslivecký spolek Heršpice
- Český svaz zahrádkářů
- Český svaz chovatelů
- Tělovýchovná jednota
- Centrum Ententyky

Spolky a sdružení působí samostatně, v rámci oboru své činnosti. Hromadně se pak zapojují do organizačního zabezpečení kulturních, společenských a sportovních akcí. Členské základny sdružují občany různého věku, od mládeže až po seniory.

#### 2.1.8 Podpora spolkových aktivit ze strany obce

Financování provozu spolků je zabezpečeno finančním příspěvkem od obce, bezplatným poskytnutím obecních prostor a hrazením provozních nákladů za tyto prostory, vlastní činností a v neposlední řadě z dotací a finančních darů.

#### 2.1.9 Akce pořádané v obci

Kulturní a společenské akce v obci navazují především na folklórní tradice, které udržují vesnický charakter a kulturní dědictví. Z iniciativy občanů, spolků, ale i obce samotné jsou ale pořádány také nové akce, které utužují vztahy v obci a přispívají k aktivnímu trávení volného času rodin a zlepšování mezigeneračních vztahů.

Mezi nejvýznamnější akce pořádané v obci patří: Benefiční vánoční jarmark, Pasování prvňáčků a Loučení se čtvrtáky nebo Matoušské hody, Lednová zábava (ples). Kromě vlastní činnosti spolky spolupřordávají Velký dětský den. OÚ prostřednictvím starosty koordinuje harmonogram akcí v průběhu kalendářního roku.

#### 2.1.10 Informování občanů o dění v obci

Tradičním komunikačním nástrojem komunikace obce k občanům je obecní rozhlas. Hlášení rozhlasu je možné si vyslechnout i prostřednictvím hovoru na určené telefonní číslo, na kterém bude aktuální hlášení automaticky přehráno. V dotazníku spokojenosti občanů se opakovala připomínka k horší slyšitelnosti obecního rozhlasu a možnost vyslechnutí hlášení prostřednictvím mobilního telefonu tento problém řeší. K informovanosti občanů přispívají i oficiální webové stránky obce. Neformálním komunikačním nástrojem a zdrojem informací i ve směru občan – obec je otevřená komunitní skupina na sociální síti Facebook.

## 2.2 Shrnutí kapitoly Obyvatelstvo

Pozitiva	Negativa
<ul style="list-style-type: none"> <li>• Pozitivní vývoj počtu obyvatel a hodnota indexu stáří</li> <li>• V obci nejsou zaznamenány sociální problémy</li> <li>• Nadstandardní spolková a kulturně společenská aktivita</li> </ul>	<ul style="list-style-type: none"> <li>• Komunikační kanály jsou nastaveny jednostranně obec→občan</li> </ul>

## 3. HOSPODÁŘSTVÍ

### 3.1 Ekonomická situace

#### 3.1.1 Charakter ekonomických aktivit

Charakter ekonomických aktivit, které vykonávají podnikatelské subjekty zaregistrované v obci Heršpice k 31.12.2019, je zachycen v následující tabulce.

Tabulka 5: Podnikatelské subjekty podle převažující činnosti k 31.12.2019

	Registrované podniky	Podniky se zjištěnou aktivitou
<b>Celkem</b>	180	112
A Zemědělství, lesnictví, rybářství	11	9
B-E Průmysl celkem	29	19
F Stavebnictví	30	18
G Velkoobchod a maloobchod; opravy a údržba motorových vozidel	26	14
H Doprava a skladování	4	4
I Ubytování, stravování a pohostinství	7	5
J Informační a komunikační činnosti	2	1
K Peněžnictví a pojišťovnictví	.	.
L Činnosti v oblasti nemovitostí	6	2
M Profesionální, vědecké a technické činnosti	16	10
N Administrativní a podpůrné činnosti	6	5
O Veřejná správa a obrana; povinné sociální zabezpečení	2	1
P Vzdělávání	2	1
Q Zdravotní a sociální péče	1	1
R Kulturní, zábavní a rekreační činnosti	3	1
S Ostatní činnosti	25	14
X nezařazeno	.	.

Zdroj: [www.vdb.czso.cz](http://www.vdb.czso.cz)

V obci chybí podnikatelský subjekt, který by zaměstnával významnější počet lidí. Ekonomické subjekty v obci jsou zejména podnikatelé bez zaměstnanců, nebo s 1-5 zaměstnanci.

### 3.1.4 Spolupráce s podnikateli, podpora podnikání

Obec nevlastní budovy s potenciálem využití pro podnikání, pozemky pro podnikání jsou převážně v soukromém vlastnictví. V roce 2020 proběhlo výběrové řízení a zadání veřejné zakázky na provedení pozemkových úprav.

V obci se nachází soubor budov ve vlastnictví obce, které vedení obce vnímá jako brownfield. Jedná se o budovy č.p. 32 a č.p. 282, č.p. 19 dále opuštěná budova č.p.3.

Spolupráce mezi obcí a podnikateli je korektní a vstřícná, ale omezená výše zmíněnými faktory. Obec prezentuje podnikatele na svých webových stránkách, případně nabízí obecní prostory k podnikatelskému využití.

### 3.1.5 Sužby

V obci lze využít následujících služeb:

- Kadeřnictví
- Kosmetika
- Pedikúra
- Výroba dekorací
- Pěstitelská pálenice
- Pohostinství
- Prodejna potravin
- Knihovna
- Masáže
- Instalatér, topenář
- Opravy motorových vozidel
- Zámečnictví, kovářství
- Stavební řemesla
- Nově i Zásilkovna

Z dotazníku spokojenosti občanů vyplývá velký zájem o kavárnu, cukrárnu, nebo kvalitní restauraci v centru obce, dále o služby Pošty.

### 3.1.6 Atraktivita cestovního ruchu (přírodní, kulturní), turistické cíle

Uprostřed vesnice stojí katolický kostel sv. Matouše z roku 1870, Základní škola a Mateřská škola a budova obecního úřadu s kulturně-společenským zařízením.

Přes toto území vede i naučná stezka jako součást chráněné oblasti Ždánický les. V obci se nachází také pomník padlých v první a druhé světové válce a památník padlých sovětských letců.

Obec je součástí mikroregionu Ždánický les a Politaví, aktivity v něm zaměřené jsou typu cykloturistiky a pěší turistiky. Obcí prochází vinařská stezka Brněnská – trasa Kobylnice –Slavkov.

Lákadlem pro turisty je ekofarma Jalový dvůr, která má ve svých kapacitách velké množství turistických aktivit od rybaření, školní výlety, vyjíždky na koni až po svatby na farmě. Nabízí i možnost ubytování a občerstvení. Jedná se o přírodní památku v lokalitě, která byla zřízena vyhláškou Okresního úřadu Vyškov v roce 1990. Důvodem ochrany je výskyt a rozmnožování několika druhů obojživelníků v rybníku a výskyt druhů ponticko-panonské květeny. Atraktivita je vyhledávaná i turisty ze sousedního či vzdálenějšího okolí (Brno).

Podél památky vede současně cyklotrasa č. 507–z Ostrova u Macochy do Ždánického lesa. Heršpický rybník nabízí využití v létě ke koupání, v zimě k bruslení.

Na katastrálním území obce se nachází zaniklá středověká obec Konůvky. Jedná se o naleziště viditelných zbytků základů 22 domů středověké vesnice s kostelem a tvrzí, ve které se našla pec na pálení výrobků z hlíny. Z dochovaných záznamů vznikla obec v roce 1365. Toto místo má velký a zatím plně nevyužitý turistický potenciál.

### 3.1.7 Turistická infrastruktura (ubytování, stravování, služby)

Obec Heršpice nedisponuje ubytovací kapacitou pro turisty, nenachází se zde žádný hotel, ani penzion. Po domluvě je možné se ubytovat na Ekofarmě Jalový dvůr. Turisti a návštěvníci můžou využít nabídky pohostinství u Hříbka na Ekofarmě Jalový dvůr a občerstvení v hospůdce „U Hříště“.

## 3.2 Trh práce

### 3.2.1 Obyvatelé v aktivním věku (počet, %)

V obci je minimální nabídka pracovních příležitostí. Občané jsou tudíž nuceni za svou práci dojíždět. Za prací dojíždí 46,8 % ekonomicky aktivních občanů (info za rok 2011, zdroj: ČSÚ). Nejčastěji dojíždí do okolních obcí, Brna a Slavkova u Brna. Ekonomicky aktivní obyvatelstvo obce činí cca 50,9 %, z nichž zaměstnaných je 92,1 % obyvatel. Dle jednotlivých sektorů je zaměstnáno v zemědělství 3,7 %, 37,9 % ve stavebnictví a průmyslu, 33,4 % ve službách a 25 % nebylo zjištěno (zdroj: ČSÚ, SLDB k 26. 3. 2011).

### 3.2.2 Míra nezaměstnanosti, počet nezaměstnaných, vývoj

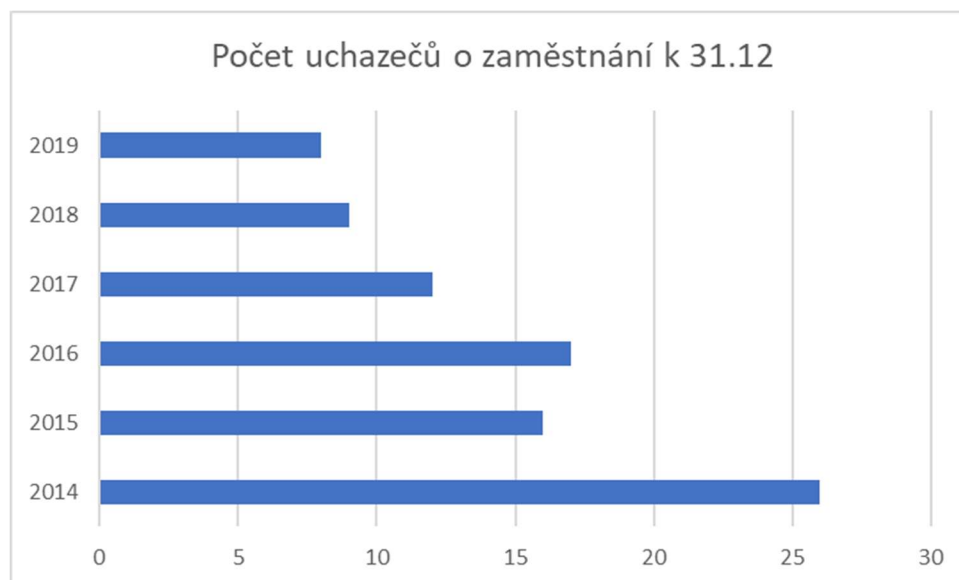
Míra nezaměstnanosti v obci vykazuje velmi pozitivní klesající trend. Oproti dalším obcím ORP, okresu, i v celostátním srovnání si obec vede velmi dobře.

Tabulka 6: Vývoj míry nezaměstnanosti v obci Heršpice v letech 2014–2019

Míra nezaměstnanosti v obci Heršpice k 31.12.					
2014	2015	2016	2017	2018	2019
5,05	3,08	3,15	2,27	1,7	1,48

Zdroj: [www.vdb.czso.cz](http://www.vdb.czso.cz)

Graf 5: Vývoj počtu uchazečů o zaměstnání v letech



Zdroj: [www.vdb.czso.cz](http://www.vdb.czso.cz)

### 3.2.5 Opatření na podporu zaměstnanosti

Obecní úřad příležitostně využívá možnosti zaměstnávat občany formou veřejně prospěšných prací.

### 3.3 Shrnutí kapitoly Hospodářství

Pozitiva	Negativa
<ul style="list-style-type: none"><li>• Pestrá struktura oborů podnikání</li><li>• Dostupnost základních služeb přímo v obci</li><li>• Dlouhodobě nízká míra nezaměstnanosti</li></ul>	<ul style="list-style-type: none"><li>• Absence infrastruktury pro rozvoj podnikání</li><li>• Nepřítomnost silného zaměstnavatele v obci</li></ul>

## 4. INFRASTRUKTURA

### 4.1 Technická infrastruktura (v obcích)

#### 4.1.1. Zásobování pitnou vodou, vodovod, technický stav, kapacita, kvalita vody

Voda je v obci Heršpice rozvedena veřejným vodovodem, kvalita vody je dle hygienických parametrů nadprůměrná.

#### 4.1.2 Čistění odpadních vod, kanalizační síť, ČOV, technický stav

Obec je členem DSO Ligary, který sdružuje 5 obcí – Hodějice, Heršpice, Křižanovice, Němčany a Nížkovice. DSO Ligary vznikl za účelem vybudování společné čističky odpadních vod a kanalizace, projekt byl spolufinancován z dotací a úspěšně zrealizován, ČOV a kanalizace je v provozu.

#### 4.1.3 Plynofikace, míra napojení, poptávka po plynofikaci

Obec je plynofikovaná téměř v celém rozsahu zastavěného území, s výjimkou dvou ulic.

#### 4.1.4 Stav a kapacity ostatní technické infrastruktury (elektrická síť, síť pro internet)

Celé zastavěné území obce je v současné době elektrifikováno. Většinu rozvodů tvoří nadzemní vedení nízkého napětí. Stupeň elektrifikace, technický stav a kapacita jednotlivých zařízení jsou vyhovující. Zařízení a rozvody jsou ve správě společnosti E.ON. Obec je pokrytá signálem mobilních operátorů – T-mobile, Vodafone, O2. V obci není zaveden optický kabel, obec má o zapojení zájem.

#### 4.1.5 Nakládání s odpady (třídění, sběr a likvidace, sběrný dvůr, kompostárna, skládka)

V obci Heršpice se o svoz odpadů stará společnost Respono. Svoz komunálního odpadu a papíru i plastu probíhá jednou za dva týdny, svoz skla jednou měsíčně, svoz bioodpadu dle ročního období – dvakrát měsíčně v období březen-listopad a jednou měsíčně v období prosinec-únor. Mobilní svoz nebezpečného odpadu a elektrozařízení je organizován příležitostně a občané jsou na plánovanou akci včas upozorněni. Dle výsledků dotazníkového šetření přetrvává nespokojenost občanů s kapacitou sběrného místa na tříděný odpad a s nepořádkem, který vzniká po naplnění kapacity.

Občané Heršpic mají možnost využít sběrný dvůr ve Slavkově u Brna.

### 4.2 Dopravní infrastruktura

#### 4.2.1 Čísla a kategorie komunikací procházejících obcí

Obcí Heršpice neprochází žádný z hlavních komunikačních tahů, obcí prochází komunikace III. třídy. Nejbližší napojení na hlavní komunikační tahy je za hranicí katastru obce na silnice 50 a 54. Zatížení hlukem a prašností je díky tomu menší, nevýhodou je ale nedostatek finančních prostředků na opravu a údržbu silnic v obci. To se odráží i na nespokojenosti občanů se stavem komunikací a chodníků v obci, kdy po zlepšení v této oblasti volá značný počet respondentů.

#### 4.2.2 Vzdálenost obce od nájezdu na dálnici / rychlostní komunikaci

Nájezd na dálnici D1 v Holubicích je vzdálený přibližně 11 km.

#### 4.2.3 Železniční doprava, charakter tratí, zastávka (nejbližší zastávka)

Obcí nevede železniční trať.

Nejbližší železniční stanice se nachází v cca 3 km vzdálených Hodějicích a necelých 5 km ve Slavkově u Brna.

#### 4.2.4 Dopravní zátěž obce (počet průjezdů vozidel, zatížení hlukem)

Intenzita dopravy v obci Heršpice nebyla zjišťována v celostátním sčítání dopravy v roce 2010, ani 2016, vzhledem k tomu, že obec leží mimo hlavní tahy.

#### 4.2.5 Cyklostezky a cyklotrasy

Z obce směřuje cyklostezka č. 5099 Heršpice – Nížkovice – Kobeřice u Brna – Milešovice – Lovčičky v celkové délce 8,5 km, která vede po komunikacích III. třídy i po účelových komunikacích.

Obcí prochází cyklotrasa č. 507 Ostrov u Macochy – Heršpice – Nad Svatým Hubertem v délce 48,5 km, která rovněž vede po komunikacích III. Třídy i po účelových komunikacích.

Obec je zařazena mezi obce ležící na Brněnské vinařské stezce.

Z dotazníkového šetření vyplynul zájem občanů o další budování cyklostezek.

### 4.3 Místní komunikace

Celoroční údržbu místních komunikací zajišťují zaměstnanci obce ve spolupráci s místní firmou. Technický stav místních komunikací a přilehlých chodníků je předmětem stížností místních obyvatel, stejně jako nedostatečná kapacita parkovacích míst v obci a nedisciplinovanost řidičů, kteří parkují svoje auta na zatravněných plochách.

### 4.4 Dopravní obslužnost

#### 4.4.1 Zapojení obcí do integrovaného systému dopravy

Obec Heršpice je zapojená do Integrovaného dopravního systému Jihomoravského kraje.

Výborné spojení je do ORP Slavkov u Brna, kam jezdí v průběhu pracovního dne autobus přibližně každou hodinu, cesta trvá 5 minut. Přestupem na vlak ve Slavkově u Brna se občané snadno dopraví do krajského města Brna. Autobusová linka končí až ve Vyškově, doba jízdy je přibližně 45 minut. Z dotazníkového šetření vyplynula poptávka po zvýšení frekvence spojů zejména o víkendech.

Problematický je stav zastávek, kvůli kterému dopravce na autobusové lince Kobeřice – Heršpice – Slavkov u Brna – Vyškov negarantuje bezbariérový vstup a výstup do vozidla na všech zastávkách. Tím se přeprava hromadnou dopravou stává komplikovanou pro jízdu s kočárkem a pro osoby se sníženou schopností pohybu a orientace.

### 4.5 Shrnutí kapitoly Infrastruktura

Pozitiva	Negativa
<ul style="list-style-type: none"><li>• Vysoké pokrytí obce veškerou technickou infrastrukturou</li><li>• Funkční systém nakládání s odpady</li><li>• Dobré dopravní spojení do Slavkova u Brna</li><li>• Obec leží mimo hlavní silniční tahy a není tak zatížena hlukem a prašností</li></ul>	<ul style="list-style-type: none"><li>• Špatný stav místních komunikací</li><li>• Nedostatek parkovacích míst</li><li>• V obci se nenachází sběrný dvůr</li></ul>

## 5. VYBAVENOST OBCE

### 5.1. Zdravotnictví

#### 5.1.1 Lékařské služby v obci

V obci neordinuje žádný lékař. Nejbliž dostupné ordinace praktických lékařů, stomatologa i specializovaných lékařů jsou ve Slavkově u Brna.

Za odbornými lékaři občané Heršpic dojezdí i do Vyškova a Brna.

Z dotazníkového šetření vyplynula nespokojenost s absencí ambulance praktického lékaře přímo v obci.

#### *5.1.2 Dostupnost zdravotnických zařízení (pohotovost, nemocnice, poliklinika)*

Nemocnice i lékařská pohotovost je dostupná nejbliž ve Vyškově. Další možností jsou nemocnice v Brně.

#### *5.1.3 Záchraná služba*

Území obce spadá pod výjezdové stanoviště záchranné zdravotnické služby Slavkov u Brna, kterého provoz je nepřetržitý. Vzhledem k nízké vzdálenosti Heršpic od Slavkova u Brna je dojezd vozidla záchranné služby velmi rychlý, zpravidla do 10 minut.

## 5.2 Školství

Obec je zřizovatelem Základní a mateřské školy Heršpice. Školy sídlí v jedné budově, vchody pro základní školu a mateřskou školu jsou ale samostatné. Budova školy v uplynulém období prošla výraznou rekonstrukcí, která zahrnovala zejména nevyhnutnou rekonstrukci topení. V současné době má obec zpracovaný projekt na přístavbu mateřské školy a rekonstrukci budovy základní školy. Obec má zájem získat na oba projekty dotační podporu.

Do malotřídní základní školy s kapacitou 50 dětí docházejí zejména žáci z obce Heršpice. Všichni žáci jsou v školním roce 2020/2021 vyučováni ve čtyřech ročnících (1. - 4. roč.) rozdělených do dvou tříd. Od roku 2019 byla uvedena do provozu školní družina s kapacitou 30 dětí. Tím se vyřešil požadavek vyplývající z předcházejícího dotazníkového šetření, kdy byla absence školní družiny identifikována jako výrazný nedostatek školy a byla častým důvodem volby jiné základní školy pro dítě. Od 5. ročníku přecházejí žáci do základních škol okolních obcí a měst – spádově do Slavkova u Brna.

V budově školy je dále umístěna kuchyň a jídelna. Děti mají možnost v rámci základní školy navštěvovat čtenářský kroužek a klub deskových her a zábavné logiky. Bohatou nabídku kroužků v obci zabezpečuje zejména centrum Ententyky a TJ Heršpice.

Mateřská škola je koncipována jako dvoutřídní s kapacitou 40 dětí.

Z dotazníkového šetření vyplynulo, že občané nejsou s fungováním základní a mateřské školy úplně spokojeni, uvítali by další investice obce do školství, objevily se výtky ke kapacitě mateřské školy, vedení základní školy i obsazení učitelského sboru.

#### *5.2.2 Výdaje na oblast školství*

Obec jako zřizovatel nese za základní i mateřskou školu finanční zodpovědnost. Budova školy je ve vlastnictví obce, rekonstrukce proběhla v roce 2016.

## 5.3 Sociální péče

#### *5.3.1 Komunitní plánování sociálních služeb*

Komunitní plánování sociálních služeb zajišťuje ORP Slavkov u Brna, obec má možnost se ke komunitnímu plánu vyjadřovat a podílet se na jeho aktualizaci i realizaci.

#### *5.3.2 Sociální služby, jejich rozsah a způsob zajištění*

Sociální služby na území obce zajišťují především poskytovatelé zahrnutí do komunitního plánu sociálních služeb, tedy zejména Oblastní charita Hodonín, pracoviště Bučovice a Slavkov. Jedná se

především o terénní služby (pečovatelská a ošetřovatelská služba), charita ve Slavkově dále zajišťuje sociálně právní poradnu a centrum denních služeb.

Obec se podílí na spolufinancování sociálních služeb zahrnutých do komunitního plánu ORP Slavkov u Brna prostřednictvím veřejnoprávní smlouvy uzavřené s Městem Slavkov u Brna.

Tabulka 7: Sociální služby poskytované v ORP Slavkov u Brna, které jsou zařazeny v komunitním plánu na rok 2019–2020

druh služby	poskytovatel	místo poskytování	telefonní kontakt	e-mail, webové stránky
<b>Centrum denních služeb</b>	Oblastní Charita Hodonín	Polní 1444, Slavkov u Brna	734 435 125 739 389 266	<a href="mailto:cds.slavkov@hodonin.charita.cz">cds.slavkov@hodonin.charita.cz</a> <a href="http://www.hodonin.charita.cz">www.hodonin.charita.cz</a>
<b>Pečovatelská služba</b>	Oblastní Charita Hodonín	Polní 1444, Slavkov u Brna	544 221 798 737 234 088 731 425 498	<a href="mailto:dps.slavkov@hodonin.charita.cz">dps.slavkov@hodonin.charita.cz</a> <a href="http://www.hodonin.charita.cz">www.hodonin.charita.cz</a>
<b>Odborné sociálně poradenské</b>	Oblastní Charita Hodonín	Polní 1444, Slavkov u Brna	544 212 021 731 646 977	<a href="mailto:poradna.slavkov@hodonin.charita.cz">poradna.slavkov@hodonin.charita.cz</a> <a href="http://www.hodonin.charita.cz">www.hodonin.charita.cz</a>
<b>Raná péče</b>	Dotyk II, o.p.s. Brno	Vídeňská 11/127, Brno - Přízřenice	773 098 779	<a href="mailto:info@dotyk2.cz">info@dotyk2.cz</a> <a href="mailto:rana.pece@dotyk2.cz">rana.pece@dotyk2.cz</a>
<b>Sociálně aktivizační služby pro rodiny s dětmi</b>	Piafa Vyškov, z.ú.	Žerotínova 2, Vyškov ORP Vyškov	739 903 732 739 903 732	<a href="mailto:socialnipracovnik@piafa.cz">socialnipracovnik@piafa.cz</a> <a href="http://www.piafa.cz">www.piafa.cz</a> <a href="mailto:piafa@piafa.cz">piafa@piafa.cz</a>

Zdroj: Komunitní plán sociálních služeb ORP Slavkov u Brna 2019–2020

V obci se nenachází sociální zařízení ani penzion pro seniory.

#### 5.3.3 Počet a kapacita zařízení sociálních služeb

V obci se nenachází žádné zařízení sociálních služeb.

### 5.4 Kultura a péče o památky

#### 5.4.1 Podmínky pro kulturní aktivity

K pořádání kulturních aktivit obec využívá své prostory – Kulturní dům, ve kterém jsou k dispozici sál, přísálí, terasa, kuchyň a klubovna. Kapacita sálu KD je 140 osob, jeho součástí je jeviště se schodištěm. Kapacita přísálí je 60 osob, klubovny 14 osob. Kuchyň je kompletně vybavená a vhodná především pro zajištění menších akcí. Rezervace všech prostor Kulturního domu jsou možné za poplatek prostřednictvím online formuláře.

#### 5.4.2 Kulturní zařízení a jejich návštěvnost

Obyvatelé Heršpic mají k dispozici obecní knihovnu, která je pro čtenáře otevřena po dobu dvakrát 2 hodiny týdně. Knihovna ve spolupráci s obcí pro veřejnost organizuje oblíbenou burzu knih. Kulturní dům je využíván pro organizaci plesů, ostatků, výstav, hodů, setkání atd.

#### 5.4.3 Dostupnost kulturních zařízení v okolních obcích

Další kulturní zařízení v okolí jsou především kina a divadla. Nejbližší kino je ve Slavkově, kde také působí ochotnický divadelní soubor. Stálé divadelní scény jsou dostupné v Brně, stejně jako filmové multiplexy.

#### 5.4.4 Kulturní aktivity (návštěvnost)

V obci se v průběhu roku koná bezpočet akcí, na jejichž zabezpečení se podílí i další spolky, (více v sekci Spolková, osvětová a informační činnost). Především se jedná o Lednový ples, Dětský maškarní ples,

Ostatky, Dětský den, Velký jarní úklid, Pasování prvňáčků, Vítání občánků, Hody, Kácení máje, besedy pro seniory, Benefiční jarmark s rozsvěcováním stromu, předvánoční setkání se seniory.

Vnímání úrovně kulturního života v obci je u občanů velmi různorodé. V dotazníkovém šetření se respondenti stěžovali na nedostatečnou úroveň kulturního a společenského vyžití, ale zároveň přibližně stejný počet respondentů označilo kulturní a společenský život v obci za skutečnost, která se jim v obci líbí nejvíce.

#### *5.4.5 Kulturní památky*

Kromě kaple sv. Matouše z roku 1870 stojí v obci evangelický kostel z roku 1869, v němž přistoupil do evangelické církve dne 31. srpna 1880 Tomáš G. Masaryk. Svědčívala o tom v kostele pamětní deska z dob první republiky. Evangelická fara spolu s kostelem slouží Českobratrské církvi evangelické. Od počátku 16. století měli v obci svůj sbor Čeští bratři a vedle nich tam žili i Novokřtění (Habáni) a přes pobělohorský útisk se tajní evangelíci udrželi až do Tolerančního patentu z roku 1781, kdy se směli přihlásit ke své víře.

Na katastrálním území obce se nachází zaniklá středověká obec Konůvky. Jedná se o naleziště viditelných zbytků základů 22 domů středověké vesnice s kostelem a tvrzí, ve které se našla pec na pálení výrobků z hlíny. Z dochovaných záznamů vznikla obec v roce 1365.<sup>2</sup>

### 5.5 Sport a tělovýchova

#### *5.5.1 Podmínky pro sportovní a volnočasové aktivity*

V obci se nachází fotbalové hřiště, dětské hřiště – zahrada s herními prvky a hřiště se zpevněným povrchem. Ke sportování interiérového typu, např. pravidelná cvičení jako je fotbal, florbal, jóga aj., se využívají prostory kulturního domu. Respondenti se v dotazníkovém šetření přikláněli k investici do vybudování nového sportovního areálu.

#### *5.5.2 Sportovní a volnočasová zařízení*

Ke sportování interiérového typu, např. pravidelná cvičení jako je fotbal, florbal, jóga aj., se využívají prostory kulturního domu. V obci se dále nachází fotbalové hřiště. Občanům Heršpic tyto prostory nepostačují, v dotazníku se velká část z nich vyjádřila pozitivně k potenciální výstavbě zcela nového sportovního areálu.

#### *5.5.3 Hřiště a prostory pro neorganizované setkávání dětí*

V obci se nachází dětské hřiště – zahrada s herními prvky a hřiště se zpevněným povrchem. Dochází k opravám a náhradě prvků v obecní zahradě.

#### *5.5.4 Sportovní kluby, sportovní a volnočasové aktivity*

Širokou paletu volnočasových aktivit v obci nabízí Centrum Ententyky, dále pak loutkové divadlo Dřeváček a TJ Heršpice.

#### *5.5.5 Dostupnost sportovních zařízení v okolních obcích*

Nejbližší koupaliště je v Hodějicích, dále pak ve Slavkově u Brna a Bučovicích, obyvatelé Heršpic využívají také přírodní koupání v Jalovém rybníce i aquapark v Uhřicích. Nejbližší kryté bazény jsou ve Vyškově, Bučovicích a v Brně.

Atletický stadion se nachází ve Slavkově u Brna, kde působí rovněž atletický klub. Zimní stadiony s ledovou plochou jsou dostupné ve Vyškově a Brně, venkovní ledové plochy (rybníky i kluziště) jsou ve Slavkově u Brna, Uhřicích, Hruškách.

---

<sup>2</sup> Zdroj: Historie obce Heršpice, dostupné na: <https://www.mistopisy.cz/pruvodce/obec/7394/herspice/historie/>

## 5.6 Shrnutí kapitoly Vybavenost obce

Pozitiva	Negativa
<ul style="list-style-type: none"><li>• Funkční systém sociálních služeb v součinnosti s ORP</li><li>• Zajištění mateřského a prvního stupně základního školství přímo v obci</li><li>• Nadstandardní úroveň kulturních aktivit v obci</li><li>• Bohatá spolková činnost</li></ul>	<ul style="list-style-type: none"><li>• Absence pobytového zařízení pro seniory přímo v obci</li><li>• Hraniční kapacita MŠ</li><li>• Nedostupnost lékařské péče přímo v obci</li><li>• Nespokojenost občanů se ZŠ</li></ul>

## 6. ŽIVOTNÍ PROSTŘEDÍ

### 6.1 Stav životního prostředí

#### 6.1.1 Půdní fond, členění, kvalita, míra ohrožení erozí

Obci náleží pozemky o rozloze přes 1805 ha, rozloha zemědělské půdy je přibližně třetinová oproti výměře půdy nezemědělské. Více než 70% území Heršpic tvoří lesní pozemky, vodní plochy tvoří přibližně 0,8 % celé výměry. Koeficient ekologické stability (tedy poměr tzv. stabilních a nestabilních krajinných prvků v dané lokalitě) je v Heršpicích velmi vysoký. Hodnota řešeného koeficientu v rámci zkoumaného území vypovídá o tom, že Heršpice jsou území, kde přetrvává přírodní a přírodě blízká krajina s výraznými ekologicky stabilními strukturami a kde dochází pouze k malé intenzitě využívání krajiny člověkem.

Tabulka 8: Druhy pozemků (ha)

Rok	2018	2019
<b>Celková výměra</b>	1805,35	1805,35
<b>Zemědělská půda</b>	435,82	435,78
Orná půda	348,65	348,61
Vinice	0,87	0,87
Zahrada	26,51	26,51
Ovocný sad	5,35	5,35
Trvalý travní porost	54,44	54,44
<b>Nezemědělská půda</b>	1369,53	1369,57
Lesní pozemek	1287,64	1287,64
Vodní plocha	14,7	14,7
Zastavěná plocha a nádvoří	14,55	14,6
Ostatní plocha	52,64	52,64

Zdroj: [www.vdb.czso.cz](http://www.vdb.czso.cz)

#### 6.1.2 Pozemkové úpravy v obci

V roce 2020 byla zadána veřejná zakázka na vypracování Komplexních pozemkových úprav. Zakázka byla zadána společnosti GEOREAL spol. s r.o. hodnota smlouvy je 2 253 504 Kč. Zadavatelem byl Státní pozemkový úřad České republiky. Komplexní pozemkové úpravy by dle smlouvy o dílo měly být dokončeny do konce roku 2024.

S pomocí pozemkových úprav bude možné v obci realizovat nezbytná ekologická, půdoochranná a krajinná opatření. Rovněž bude možné lépe budovat infrastrukturu obce. Pozemkové úpravy by se na druhou stranu neměly dotknout práv žádného z vlastníků půdy.

### 6.1.3 Kvalita ovzduší

Kvalita ovzduší je v porovnání s jinými obcemi obdobné velikosti dobrá. Tato skutečnost je způsobena okolními lesy a přirozenou cirkulací čerstvého vzduchu a zároveň polohou obce mimo hlavní silniční tahy. Zdroji znečištění ovzduší v obci jsou především lokální topné zdroje na tuhá paliva, spalování odpadů a provoz silniční motorové dopravy. Ochrana ovzduší je primárně svěřena do kompetence orgánů ochrany životního prostředí.

Ze srovnání dotazníkových šetření vyplynulo, že za posledních 5 let byl eliminován problémy, které před pěti lety trápily velkou část občanů – zápach a špatnou kvalitu ovzduší způsobené spalováním trávy a odpadu.

### 6.1.4 Kvalita vody v tocích a vodních plochách

Na katastrálním území obce Heršpice, které je z větší části zalesněné, pramení několik vodotečí. Heršpický potok pramení za zastavěnou částí obce, kterou protéká a pokračuje dál na sever do sousední obce Hodějice, kde se vlévá do Litavy (dříve Cézava). Potok Buchlová pramení v zalesněné části katastrálního území, na jejím toku se nacházejí dva rybníky Jalový a Heršpický. Taktéž Křižanovický potok pramení v zalesněné části a na katastrálním území sousední obce Rašovice přijme zleva Buchlovou. V Křižanovicích se vlévá do Litavy. Na katastrálním území obce se nachází několik malých vodních děl. Tato vodní díla jsou možným ohrožením obce zvláštní povodní.<sup>3</sup>

Kvalita vody je srovnatelná s dalšími obcemi ORP. Obec je ohrožena případnými povodněmi způsobenými přívalem deště a erozí půdy z okolních polí, zaměřuje se proto na realizaci protierozních opatření v budoucnosti.

### 6.1.5 Míra ohrožení hlukem

Původcem hluku v obci je zejména motorová doprava a některé z venkovních prací občanů (sekání, řezání, broušení apod.).

### 6.1.6 Významné zdroje znečištění

V obci se nenachází žádný významný zdroj znečištění.

### 6.1.7 Brownfieldy

Obec vlastní dva objekty, které mají potenciál brownfieldu. Jde o nevyužité budovy č.p. 32 a č.p. 282, které jsou ve zlém technickém stavu.

## 6.2 Ochrana životního prostředí

### 6.2.1 Chráněná území, jejich charakter, rozloha atd.

Obec je součástí přírodního parku Ždánický les. Přírodní park Ždánický les se nachází na území okresů Vyškov, Hodonín, Kroměříž a Břeclav v oblasti Středomoravských Karpat o rozloze 68 km<sup>2</sup>. Byl zřízen 24. dubna 1996 jako klidová oblast přírodního parku. Nachází se zde enklávy bukových a dubových porostů, je zde zachovalý komplex nivních luk. Roste zde množství chráněných rostlin a žijí zde chránění živočichové.

Mezi obcemi Hodějice, Heršpice a Rašovice se nachází přírodní rezervace Rašovický zlom – Chobot, kde se vyskytuje vzácná fauna a flóra. Byla zřízena vyhláškou Okresního úřadu Vyškov ze dne 28. června 1990. Důvodem ochrany je zachování společenstev stepního charakteru s výskytem suchomilných a teplomilných druhů hmyzu a rostlin.

Kolem Heršpického rybníka a přilehlého lesa se nachází přírodní památka Jalový dvůr o výměře 22,34 ha v nadmořské výšce 240–310 m n. m., která byla taktéž zřízena vyhláškou Okresního úřadu Vyškov

---

<sup>3</sup> Zdroj: Popis území, dostupné na: <https://www.povodnovyportal.cz/povodnovy-plan/herspice-451/popis-uzemi>

ze dne 28. června 1990. Důvodem ochrany je výskyt a rozmnožování několika druhů obojživelníků v rybníku a výskyt druhů ponticko-panonské květeny na přilehlé stráni.

#### 6.2.3 Problémy ochrany přírody v obci

Obec neviduje žádnou aktivitu ochránců přírody. Střety rozvojových záměrů obce s ochranou přírody se nevyskytují. Staré ekologické zátěže v obci rovněž nejsou. Občané si váží svého prostředí v obci i okolí, s čím jsou v souladu i výsledky dotazníkového šetření.

#### 6.3 Shrnutí kapitoly Životní prostředí

Pozitiva	Negativa
<ul style="list-style-type: none"><li>• Provádění komplexních pozemkových úprav</li><li>• Udržování vysokého podílu lesa na celkové ploše katastru obce</li><li>• Dobrá kvalita ovzduší i vody</li><li>• Nízké zatížení externalitami motorové dopravy</li></ul>	<ul style="list-style-type: none"><li>• Ohrožení půdní erozí</li></ul>

## 7. SPRÁVA OBCE

### 7.1 Obecní úřad a kompetence obce

#### 7.1.1 Typ obecního úřadu (obec, pověřený obecní úřad, ORP), rozsah správního obvodu

Heršpice jsou obcí se základním rozsahem přenesené působnosti – tj 1. typu.

Nejvyšším orgánem obce je sedmičlenné zastupitelstvo obce. Rozhoduje ve věcech náležejících do samostatné působnosti obce. Funkční období zastupitelstva obce je čtyřleté. Iniciativními a kontrolními orgány zřizovanými zastupitelstvem jsou výbory, a to finanční, kulturně-školský a kontrolní. Obec je navenek zastupována starostou, který také dle § 99 odst. 2 zákona o obcích vykonává funkci rady obce. Výkonným orgánem obce je obecní úřad. Je tvořen starostou, místostarostkou a zaměstnanci. Starosta stojí v jeho čele a je nadřazen všem zaměstnancům obecního úřadu. Starostu v době nepřítomnosti zastupuje místostarostka.

#### 7.1.2 Počet zaměstnanců obce

Obec aktuálně zaměstnává 5 osob na trvalý pracovní poměr a 4 osoby na dohodu o provedení práce.

#### 7.1.3 Využívání veřejně prospěšných prací

Veřejně prospěšné práce jsou v obci využívány pouze příležitostně.

#### 7.1.4 Organizace zřizované obcí

Obec Heršpice je zřizovatelem příspěvkové organizace Mateřská škola a Základní škola Heršpice.

## 8. HOSPODAŘENÍ A MAJETEK OBCE

### 8.1. Bilance rozpočtového hospodaření v posledních 5 letech

Tabulka 9: Bilance rozpočtového hospodaření v letech 2015–2019

	2015	2016	2017	2018	2019
Daňové příjmy	8 782	9 669	11 384	13 192	14 574
Nedaňové příjmy	1 601	1 566	943	570	612
Kapitálové příjmy	0	115	0	0	0
Neinvestiční přijaté dotace	457	388	1 196	496	1 080
Investiční přijaté dotace	2 354	2 000	0	0	109
<b>Příjmy</b>	<b>13 194</b>	<b>13 738</b>	<b>13 523</b>	<b>14 258</b>	<b>16 375</b>
Běžné výdaje	8 240	8 147	7 126	8 968	11 630
Kapitálové výdaje	23 501	5 078	2 092	434	694
<b>Výdaje celkem</b>	<b>31 741</b>	<b>13 225</b>	<b>9 218</b>	<b>9 402</b>	<b>12 324</b>
Saldo příjmů a výdajů	-18 547	513	4 305	4 856	4 051
Podíl kapitálových výdajů	74,04%	38,40%	22,69%	4,62%	5,63%
Podíl běžných výdajů na celkových příjmech	62,45%	59,30%	52,70%	62,90%	71,02%
Podíl získaných dotací na celkových výdajích	8,86%	18,06%	12,97%	5,28%	9,65%

Zdroj: [www.monitor.statnipokladna.cz](http://www.monitor.statnipokladna.cz)

### 8.2 Získané nenárokové dotace v posledních 5 letech

V posledních pěti letech obec Heršpice získali nenárokové dotace v následující výši:

2020	3 310 900,-
2019	213 000,-
2018	28 000,-
2017	583 145,-
2016	2 090 000,-

### 8.3 Finanční majetek obce

Finanční majetek obce k 31.12.2020 činí 1.131.836 Kč.

### 8.4 Nemovitý majetek obce

Nemovitý majetek obce Heršpice k 31.12.2020:

Bytové domy	1.873.643, -
Budovy pro služby obyvatelstvu	22.940.498, -
Komunikace a veřejné osvětlení	26.291.121, -
Jiné inženýrské sítě	18.505.480, -
ostatní	34.027.673, -
<b>Celkem</b>	<b>103.638.416, -</b>

8.5 Vlastní hospodářská činnost obce  
Obec nevykazuje žádnou hospodářskou činnost.

8.6 Shrnutí kapitoly Správa obce

Pozitiva	Negativa
<ul style="list-style-type: none"><li>• Aktivní snaha o získávání dotací</li><li>• Kladné saldo příjmů a výdajů</li></ul>	

## 9. BEZPEČNOST

9.1 Řízení krizových situací (krizový plán, povodňový plán)

Obec Heršpice má od roku 2015 zpracovaný a schválený povodňový plán, aktualizovaný v roce 2020, aktivní je protipovodňový systém. U mostu nad Heršpickým potokem u objektu č.p. 70 je umístěn pomocný hlásný profil.

9.2 Rizika živelních pohrom a jejich předcházení

Z rizik živelních pohrom lze uvést pouze přívalové deště a bouřky. Vzhledem k zastoupení lesů v krajině je obec relativně málo ohrožena vodní erozí, proto v obci nejsou systémová preventivní opatření proti živelnímu ohrožení. Obyvatele lze varovat před nebezpečím prostřednictvím sirény. Taktéž je varování obyvatel před nebezpečím zajištěno prostřednictvím místního rozhlasu.

Na toku Heršpického potoka můžeme za kritické místo označit první most v zastavěném území (je zde zřízen hlásný profil) – tento most má nízký profil a je zde zvýšená pravděpodobnost zadržování splavenin, omezení plynulosti odtoku a následného rozlivu. Dalším kritickým místem je slepé rameno toku probíhající rovnoběžně s komunikací za zahradami objektů (jedním z nich je i OÚ). V případě navýšení hladiny Heršpického p. se zvýší i hladina ramene a hrozí rozliv do zahrad nebo sklepů přilehlých objektů.

Na toku Dvorce je jediným kritickým místem vtok do zatrubnění (v minulosti způsobil povodňovou situaci ucpaný vtok). – zde je opět nutné zabezpečovat plynulost průtoku a zabraňovat usazování splavenin.

U soutoku Heršpického p. a toku Dvorce je další most, kde je nutné monitorovat situaci – jednak kvůli případnému omezování průtočnosti a dále kvůli lokalitám po toku níže.

Za další kritická místa lze označit zamřížované vtoky do kanalizace, zamřížovaná koryta příkop a zadržovacích rýh, případně i horské vpusti. Tyto se nacházejí na splachových trasách zejména v jižní a jihovýchodní části obce.

Další kritická místa (přestože neohrožují zastavěné území obce) jsou vodní díla Jalový rybník a Jalovák – zde je nutné monitorovat situaci a zabezpečovat odtok mimo jiné kvůli informování sousední obce Rašovice (případně i Křižanovice).<sup>4</sup>

9.3 Začlenění do integrovaného záchranného systému

Obec nemá obecní policii. Úkoly obecní policie vykonává na základě VPS Městská policie Slavkov u Brna. Dále je obec pokryta integrovaným záchranným systémem Jihomoravského kraje.

---

<sup>4</sup> Zdroj: Kritická místa, dostupné na: <https://www.povodnovyportal.cz/povodnovy-plan/herspice-451/kriticka-mista>

#### 9.4 Varování obyvatel před nebezpečím (zejména živelním)

Obec v rámci společného projektu DSO Ždánický les a Politaví pořídila v roce 2015 srážkoměr. Kromě tohoto elektronického systému je v obci plně funkční akustická siréna.

#### 9.5 Míra kriminality

Kriminalita je srovnatelná s okolními obcemi. Obec spadá do obvodního oddělení Policie ČR Slavkov u Brna, kde bylo za období leden-prosinec 2019 evidováno celkem 135 trestných činů, což znamená index kriminality 62,4. Z tohoto počtu je 77 činů objasněno (objasněnost trestných činů je tedy cca 57 %). Pro srovnání, JMK má za stejné období index kriminality 169,7 a počet trestných činů 19 722, objasněných 42 %. Celá ČR má za rok 2019 index kriminality 189,6, počet trestných činů je 198 839, objasněných 47 %).<sup>5</sup> Ve srovnání se zbytkem republiky je tedy míra kriminality v oblasti relativně nízká.

#### 9.6 Aktivity zaměřené na prevenci kriminality

Aktivity zaměřené na prevenci kriminality mladistvých jsou zastoupeny v malé míře, případně se nevyskytují vůbec. Základní škola se na prevenci kriminality a sociálně patologického chování aktivně účastní, v obci ale chybí preventivní programy pro žáky II. stupně ZŠ a středních škol.

#### 9.7 Počet skutečností řešených přestupkovou komisí /rok

V roce 2020 byly přestupkovou komisí řešeny 3 případy.

#### 9.8 Shrnutí kapitoly Bezpečnost

<b>Pozitiva</b>	<b>Negativa</b>
<ul style="list-style-type: none"><li>• Dobrá úroveň bezpečnostních opatření</li><li>• Nízká míra kriminality</li></ul>	<ul style="list-style-type: none"><li>• Absence aktivit zaměřených na prevenci kriminality pro žáky 2.stupně ZŠ a starších</li></ul>

### 10. VNĚJŠÍ VZTAHY A VAZBY

#### 10.1 Členství obce v organizacích a sdruženích

Obec Heršpice je členem Dobrovolného svazku obcí Ždánický les a Politaví, který se zaměřuje na všeobecný rozvoj regionu a administrativní podporu členských obcí (zejména dotační poradenství, veřejné zakázky apod.). Prostřednictvím tohoto svazku vkládá obec území do působnosti MAS Slavkovské bojiště, z.s. Tato organizace je nositelem strategie LEADER, která umožňuje dotační podporu z fondů EU pro veřejný i soukromý sektor.

Obec je i členem Dobrovolného svazku obcí Ligary který sdružuje 5 obcí – Hodějice, Heršpice, Křižanovice, Němčany a Nížkovice. DSO Ligary vznikl za účelem vybudování společné čistíčky odpadních vod a kanalizace, projekt byl spolufinancován z dotací a úspěšně zrealizován, ČOV a kanalizace je v provozu.

Obec je členem Svazu měst a obcí ČR.

#### 10.2 Náklady a přínosy zapojení obce do jednotlivých organizací

Spolupráce je vnímána pozitivně, přínosy spočívají zejména v přenosu informací, dotačních příležitostech, realizaci společných postupů a využívání odborného poradenství.

#### 10.3 Partnerské obce a regiony v ČR, v zahraničí

V roce 2016 proběhlo partnerské setkání s maďarskou a slovenskou obcí, od té doby aktivní partnerství neprobíhá.

<sup>5</sup> Zdroj: Mapa kriminality, dostupné na: <http://mapakriminality.cz>

## 10.4 Shrnutí kapitoly Vnější vztahy a vazby

Pozitiva	Negativa
<ul style="list-style-type: none"> <li>Členství a aktivní využívání výhod plynoucích z členství v DSO ŽLaP a MAS Slavkovské bojiště</li> </ul>	<ul style="list-style-type: none"> <li>Absence meziobecních partnerských vztahů</li> </ul>

## 11. VÝCHODISKA NÁVRHOVÉ ČÁSTI

### 11.1 Vyhodnocení předchozího rozvojového dokumentu

Cíl	Opatření	Aktivita	Hodnocení	Komentář k plnění aktivity
<b>1. Kvalitní zázemí obce</b>	1.1 Zlepšení technické infrastruktury	1.1.1 Zbudování kanalizace s ČOV	Splněno	
		1.1.2 Doplnění a rekonstrukce chodníků	příprava	Obec si zpracovává studii rozvoje obce, kde jsou zahrnuty i chodníky.
		1.1.3 Rekonstrukce či doplnění veřejného osvětlení	Není relevantní	Obec má rekonstruované VO zhruba 15 let.
		1.1.4 Oprava místního rozhlasu	Není relevantní	
		1.1.5 Rozšíření zemního plynu		
	1.2 Zlepšení dopravní infrastruktury a bezpečnosti obce	1.2.1 Údržba místních komunikací	Není relevantní	
		1.2.2 Výstavba parkovacích a odstavných ploch	částečně splněno	Obec zpevnila povrch ve 3 lokalitách pro parkování aut.
		1.2.3 Umístění zpomalovacích pásů, doplnění zrcadel	Není relevantní	
	<b>2. Dostupné služby pro občany</b>	2.1 Zlepšení kvality školství v obci	2.1.1 Rozšíření kapacity MŠ	částečně splněno
2.1.2 Rekonstrukce topení v MŠ			Splněno	
2.1.3 Zavedení školní družiny			Splněno	
2.2 Podpora kvalitního celoživotního bydlení		2.2.1 Prezentace volných pozemků pro výstavbu RD	Není relevantní	
		2.2.2 Výstavba sociálního zařízení pro seniory	Není relevantní	
		2.2.3 Rozšíření sociálních služeb	Není relevantní	
		2.2.4 Zlepšení informovanosti občanů o sociálních službách a komunitním plánování, umístění informací na portál obce	nezahájeno	

<b>3. Bohatý kulturní a sportovní život v obci</b>	3.1 Podpora kulturních a volnočasových aktivit	3.1.1 Podpora místní spolkové činnosti zaměřené na udržování tradic a místního folklóru	Splněno	
		3.1.2 Podpora volnočasových aktivit a kroužků pro děti	Splněno	
		3.1.3 Rozvoj dalších sportovních a volnočasových aktivit	Splněno	
		3.1.4 Údržba a úklid hřišť	Splněno	
		3.1.5 Renovace dětského hřiště	Splněno	
<b>4. Intenzivní péče o životní prostředí</b>	4.1 Obnova veřejných prostranství	4.1.1 Výsadba a údržba veřejné zeleně	Splněno	
		4.1.2 Doplnění odpočinkových ploch a mobiliáře	částečně splněno	
		4.1.3 Častější údržba potoka	Splněno	
	4.2 Protipovodňová a protierozní opatření	4.2.1 Zbudování protipovodňových a protierozních opatření	částečně splněno	Zatravnění určitých ploch, podaná žádost na pozemkovou reformu
	4.3 Zlepšení třídění odpadu	4.3.1 Snižování energetické náročnosti provozu budov v majetku obce	Není relevantní	
		4.3.2 Doplnění odpadkových košů a košů na psí exkrementy	Splněno	
		4.3.3 Rozšíření provozní doby sběrného dvora	Není relevantní	Nemáme sběrný dvůr
		4.3.4 Osvěta a informovanost obyvatel o ŽP	Není relevantní	
	4.4 Úspora energie a využívání OZE	4.4.1 Snižování energetické náročnosti provozu budov v majetku obce	Není relevantní	Proběhlo již v minulosti

11.2 Soulad s územně-plánovací dokumentací, limity rozvoje obce, které může obec jen obtížně ovlivnit, ale které musí respektovat

#### 11.2.1 Územní plán obce Heršpice

Závazným rozvojovým dokumentem je územní plán obce Heršpice, v jehož textové části jsou stanoveny podmínky pro udržitelný rozvoj obce Heršpice. Aktuálně platný územní plán byl schválen v roce 2010, v roce 2012 byla schválena jeho jediná změna.

Koncepce rozvoje Heršpic spočívá v rozvoji zastavěného území vlastní obce a v rozvoji nezastavěného území – krajiny obce. Rozvoj zastavěného území umožní postupný nárůst velikosti, vybavenosti a významu obce.

Stávající zastavěné plochy s rozdílným způsobem využití zůstávají stabilizované a respektované ve svých polohách a v návrhu ÚP jsou doplněny o zastavitelné plochy, které k nim přiléhají z vnější strany. Je vymezeno 14 zastavitelných ploch pro bydlení, 5 zastavitelných ploch pro občanskou vybavenost 1 přestavbová plocha pro občanskou vybavenost a 3 zastavitelné plochy pro výrobu a skladování.

Plošný rozvoj obce je navržen na západním i na východním okraji ZÚ. To v souvislosti s vymezenými zastavitelnými plochami pro bydlení v lokalitě Nad zahrady (pod Panelkou) a v lokalitě Šalony. Další plošný rozvoj pro bydlení je vymezen na konci ulic Zelnice, Široká a Ke mlýnu.

Zastavitelné plochy pro výrobu a skladování jsou vymezeny poblíž stávajících 3 farem na západním okraji obce.

Koncepce dopravní a technické infrastruktury se opírá o stávající silniční síť a o stávající místní komunikace, které jsou v území stabilizované a budou doplněny novými místními komunikacemi pro obsluhu vymezených zastavitelných ploch.

Pro příznivý rozvoj krajiny, resp. nezastavěného území je vymezeno 16 ploch krajinné zeleně pro založení a doplnění prvků územního systému ekologické stability v nezalesněných částech katastru.

Z krajinných a vodohospodářských důvodů jsou vymezeny plochy pro 4 vodní nádrže. Součástí koncepce rozvoje území je i rozvoj rekreačního vybavení s ohledem na skutečnost, že 71 % katastru Heršpic tvoří porosty přírodního parku Ždánický les.<sup>6</sup>

#### 11.2.2 Limity rozvoje obce

Kapacita ČOV, kapacita MŠ a ZŠ a kapacita zdroje pitné vody.

### 11.3 Návaznosti na další rozvojové dokumenty

#### 11.3.1 Strategie regionálního rozvoje ČR 2021+

Ambicí Strategie regionálního rozvoje ČR 2021+ je stanovit hlavní cíle regionálního rozvoje v horizontu 7 let, resp. definovat v souladu se zákonem č. 248/2000 Sb., o podpoře regionálního rozvoje hlavní cíle regionální politiky státu v období let 2021–2027. Základním principem strategie je její rozdělení na 5 územních oblastí. Právě z této územní dimenze vychází specifické regionální cíle a odpovídající akční plány. Území obce Heršpice spadá územně pod strategický cíl **METROPOLE**, kam jsou podřazeny aglomerace největších měst Prahy, Brna a Ostravy. Tento cíl zahrnuje 4 podoblasti:

- 1) **Inovace** (Transformovat metropolitní ekonomiky směrem k ekonomice založené na znalostech s vyšší přidanou hodnotou)
- 2) **Mobilita** (Zlepšit dopravní spojení s evropskými centry a zvýšit atraktivitu jiných způsobů dopravy než individuální automobilové dopravy)
- 3) **Soudržnost** (Zajistit občanskou vybavenost a omezit riziko vzniku sociální polarizace či vyloučených lokalit)
- 4) **Krajina** (Omezit zastavování volné krajiny, rozšiřovat plochy zeleně a zefektivnit hospodaření s vodou a energií)

#### 11.3.2 Strategie rozvoje Jihomoravského kraje 2021+

Strategie rozvoje Jihomoravského kraje 2021+ do roku 2030 definuje vize, specifické cíle a tematická opatření, jejichž prostřednictvím má dojít k udržitelnému rozvoji Jihomoravského kraje. Strategie, resp. její návrhová část je strukturována do následujících oblastí, které představují samostatné prioritní osy:

---

<sup>6</sup> Zdroj: Územní plán Heršpice, dostupné na: <https://www.herspice.cz/urad-2/dokumenty-1/uzemni-plan-herspice/?kateg=19&sort=1&search=>

- Vzdělávání a sport;
- Zdravotnictví a sociální oblast;
- Dopravní infrastruktura a obslužnost území;
- Životní prostředí, technická infrastruktura, rozvoj venkova a zemědělství;
- Konkurenceschopnost, podnikání, inovace a výzkum;
- Veřejná správa, občanská vybavenost, kultura, cestovní ruch a bezpečnost.

### 11.3.3 Integrovaná strategie Brněnské metropolitní oblasti 21+

Integrovaná strategie Brněnské metropolitní oblasti 21+ je ve fázi zpracování. V dalším programovém období bude tato strategie opět nositelem podpory z operačních programů prostřednictvím ITI (integrované teritoriální investice). Zahrnuje 4 oblasti dále rozčleněné do témat a specifických cílů:

#### UDRŽITELNÁ MOBILITA

**Téma A: Metropolitní/lokální udržitelná mobilita**

**Téma B: Globální dostupnost BMO**

#### ŽIVOTNÍ PROSTŘEDÍ

**Téma C: Voda a krajina v BMO**

**Téma D: Odpadové hospodářství v BMO**

**Téma E: Moderní a bezpečná energetika v BMO**

#### VEŘEJNÉ SLUŽBY

**Téma F: Školství a vzdělávání v BMO**

**Téma G: Infrastruktura a služby pro potřebné/ohrožené obyvatele**

#### KOORDINACE ROZVOJE

**Téma H: Rozvoj a institucionalizace spolupráce v BMO**

**Téma I: Rezidenční a komerční výstavba v BMO**

**Téma J: Trávení volného času v BMO**

### 11.3.4 Strategie komunitně vedeného místního rozvoje MAS Slavkovské bojiště

Strategie komunitně vedeného místního rozvoje MAS Slavkovské bojiště na další programové období je ve fázi příprav. Tato strategie bude opět nositelem podpory z operačních programů prostřednictvím CLLD (komunitně vedeného místního rozvoje). Cílená podpora do území MAS bude zřejmě opět dostupná prostřednictvím PRV, operačních programů IROP, OPŽP a zřejmě i některých dalších OP.

### 11.3.5 Programové dokumenty operačních programů na období 2021–2027

Společně s aktualizací strategických plánů na všech úrovních probíhá příprava a vyjednávání operačních programů na období 2021–2027, jako nejvýznamnějšího zdroje podpory dalšího rozvoje. Pro obce se opět jako nejzajímavější jeví podpora z programů IROP a OPŽP.

#### IROP

IROP pokračuje i v programovém období 2021-2027. Přibudou nová témata podpory, bude se jednat o podporu **udržitelného cestovního ruchu, revitalizace měst a obcí nebo o podporu ochrany veřejného zdraví**. Oblasti, které v novém období nebudou podporovány z IROP, jsou sociální podnikání, zateplování bytových domů, dokumenty územního rozvoje a komunitní centra. Většina témat tedy bude pokračovat v dalších letech s určitými změnami, na co bude možné čerpat dotaci. Všechny oblasti podpory jsou shrnuty ve strategickém dokumentu s názvem Programový dokument IROP 2021-2027, který nyní prochází připomínkovacím procesem jak na národní úrovni, tak u Evropské komise.

OPŽP

Podpora projektů v oblasti životního prostředí bude prostřednictvím Operačního programu Životní prostředí pokračovat i v období 2021–2027. Lze předpokládat, že velká část aktuálně podporovaných aktivit bude podporována i do budoucna. Program bude opět zaměřený zejména na veřejný sektor.

Program bude členěný do několika tematických oblastí:

- energetické úspory a obnovitelné zdroje energie – podpora snižování energetické náročnosti veřejných budov a infrastruktury, zvyšování využití obnovitelných zdrojů energie ve veřejném sektoru a v domácnostech,
- adaptace na změny klimatu – například podpora opatření zaměřených na prevenci a přizpůsobení se suchu, povodním a sesuvům půdy v krajině i ve městech a obcích a podpora environmentálních center,
- vodohospodářská infrastruktura – podpora výstavby vodovodů a přivaděčů, kanalizací a čistíren odpadních vod,
- oběhové hospodářství – podpora prevence vzniku odpadů a jejich materiálového a energetického využití,
- biodiverzita – podpora obnovy a péče o přírodní stanoviště a druhy, zprůchodnění migračních překážek, omezování šíření invazních druhů,
- ovzduší – podpora náhrady a rekonstrukce stacionárních zdrojů znečišťování ovzduší a systémů na monitoring kvality ovzduší,
- sanace – podpora sanací kontaminovaných lokalit.

V současné době probíhá příprava programu a vyjednávání s partnery a Evropskou komisí. Výsledná podoba podporovaných aktivit nebo struktura se tak může odlišovat od současného návrhu.

#### 11.4 Vyhodnocení dotazníkového šetření

V dotazníkovém šetření „Jak se mi žije v naší obci?“ proběhlo v obci Heršpice v období 07-08/2020. Osloveni byli občané s trvalým pobytem v obci. Z celkového počtu obyvatel starších 15 let (celkem 668 obyvatel) odpovědělo na dotazník 131 obyvatel, návratnost dotazníku je tedy 19,61 %.

Podrobná analýza dotazníkového šetření je samostatnou přílohou Programu rozvoje, v následujících odstavcích je uvedeno shrnutí a nástin SWOT analýzy vycházející z výsledků šetření.

##### 11.4.1 Shrnutí stávajícího stavu a nástin možné vize

Obyvatelé považují obec Heršpice za klidné místo pro život v blízkosti přírody, avšak vnímají ne příliš dobré mezilidské vztahy v obci (což může být příčina, ale i následek vyšší pasivity obyvatelstva vyplývající z dotazníkového šetření).

Obec by proto v budoucnu měla věnovat pozornost především rozvoji místní komunity vytvářením příležitostí a vhodného prostředí, kde se mohou lidé scházet a potkávat. Nabízí se podpora rozvoje ZŠ a MŠ, jako jednoho ze základních pilířů obecního života, úprava a zřizování dalších míst pro setkávání lidí (veřejná prostranství, provozovny, sportoviště apod.) a také podpora volnočasové a zájmové činnosti, akcí pro veřejnost a činnosti aktivních spolků. Je důležité, aby tyto pobídky dokázaly postihnout všechny obyvatele, napříč zájmovým i věkovým spektrem. Při tom nelze opomenout obnovu a rozvoj obecní infrastruktury a vybavenosti, zejména chodníků a místních komunikací, a také zajištění kvalitní dopravní dostupnosti do regionálních center.

##### 11.4.2 Nástin SWOT analýzy z dotazníkového šetření

<b>Silné stránky</b>	<b>Slabé stránky</b>
blízkost přírody klidný život	nevyhovující dopravně technická infrastruktura špatné mezilidské vztahy

dobrá dopravní dostupnost	dostupnost zdravotních a sociálních služeb
<b>Příležitosti</b>	<b>Hrozby</b>
vytváření příležitostí pro zapojení obyvatel do místní komunity úprava centra obce podpora sportovních a volnočasových aktivit	nezájem lidí o obec nedostatečná informovanost o dění v obci oslabení pozice místní ZŠ a MŠ

### 11.5 SWOT analýza

Souhrnná SWOT analýza byla navržena na základě závěrečných shrnutí jednotlivých kapitol analytické části Strategie v kombinaci s výstupy SWOT analýzy provedené na základě dotazníkového šetření. Tento výstup byl předložen členům zastupitelstva obce Heršpice, kteří byli požádáni o provedení prioritizace jednotlivých částí analýzy. Hodnocení odevzdali 3 členové zastupitelstva ze 7. Prioritizace byla provedena tak, že byla hodnocena důležitost/priorita jednotlivých položek v analýze na škále od 5 do 1 (5 nejdůležitější, 1 nejméně důležité). Součtem ohodnocení jednotlivých hodnotitelů bylo provedeno ohodnocení každé položky, ty pak byly seřazeny sestupně od nejdůležitějších po nejméně důležité. Výstupem je následující SWOT analýza:

Silné stránky	Slabé stránky
<ul style="list-style-type: none"> <li>- Pozitivní vývoj počtu obyvatel a hodnota indexu stáří</li> <li>- Dlouhodobě nízká míra nezaměstnanosti</li> <li>- Dobrá kvalita ovzduší i vody</li> <li>- Dobrá úroveň bezpečnostních opatření</li> <li>- Nízká míra kriminality</li> <li>- Vysoký podíl lesa na celkové ploše katastru obce</li> <li>- Vysoké pokrytí obce veškerou technickou infrastrukturou</li> <li>- Pestrá struktura oborů podnikání</li> <li>- Nízké zatížení externalitami motorové dopravy</li> <li>- Funkční systém sociálních služeb v součinnosti s ORP</li> <li>- Dostupnost základních služeb přímo v obci</li> <li>- Obec leží mimo hlavní silniční tahy a není tak zatížena hlukem a prašností</li> <li>- Zajištění mateřského a prvního stupně základního školství přímo v obci</li> <li>- Funkční systém nakládání s odpady</li> <li>- Kladné saldo příjmů a výdajů</li> </ul>	<ul style="list-style-type: none"> <li>- Špatné mezilidské vztahy</li> <li>- Komunikační kanály jsou nastavené jednostranně obec→občan</li> <li>- Špatný stav místních komunikací</li> <li>- Absence aktivit zaměřených na prevenci kriminality pro žáky 2.stupně a starších</li> <li>- Absence infrastruktury pro rozvoj podnikání</li> <li>- Nedostatek parkovacích míst</li> <li>- Nedostupnost lékařské péče přímo v obci</li> <li>- Absence meziobecních partnerských vztahů</li> <li>- Vzdálenost od městských center</li> <li>- Absence pobytového zařízení pro seniory přímo v obci</li> <li>- Nepřítomnost silného zaměstnavatele v obci</li> <li>- V obci se nenachází sběrný dvůr</li> </ul>
Příležitosti	Hrozby
<ul style="list-style-type: none"> <li>- Nadstandardní spolková a kulturně společenská aktivita</li> <li>- Dobré dopravní spojení do Slavkova u Brna</li> <li>- Aktivní snaha o získávání dotací</li> <li>- Podpora sportovních a volnočasových aktivit</li> <li>- Úprava centra obce</li> <li>- Provádění komplexních pozemkových úprav</li> <li>- Členství a aktivní využívání výhod plynoucích z členství v DSO ŽLaP a MAS Slavkovské bojiště</li> <li>- Vytváření příležitostí pro zapojení obyvatel do místní komunity</li> </ul>	<ul style="list-style-type: none"> <li>- Nedostatečná informovanost o dění v obci</li> <li>- Nezájem lidí o obec</li> <li>- Ohrožení půdní erozí</li> <li>- Hraniční kapacita MŠ</li> <li>- Nespokojenost občanů se ZŠ</li> </ul>

## NÁVRHOVÁ ČÁST

### 12. Vize obce do roku 2030

*Vize je představa toho, jak chcete, aby obec vypadala v budoucnosti (cca za 10 či 20 let). Vize musí být formulována výstižně a stručně pomocí jednoho či několika důležitých výroků. Součástí vize mohou být i principy, na nichž obec staví svůj rozvoj.*

Podkladem k tvorbě vize by měly být výsledky dotazníkového šetření a SWOT analýza. Nástin vize dle uvedených zdrojů informací:

**Obec Heršpice je místem, kde se dobře žije všem věkovým skupinám obyvatel. V obci je dostupná široká paleta služeb a různorodé spektrum možností volnočasového vyžití. Obec podporuje vznik a udržování míst pro setkávání lidí i sportovní vyžití. Je zde zabezpečena dostatečná kapacita mateřské školy i prvního stupně základní školy, obec se v rámci svých možností zasazuje i o zvyšování kvality vzdělávání v těchto institucích, co přispívá k zájmu mladých lidí zůstat v obci a zakládat zde rodiny. Vzhledem k pocitovému zhoršení mezilidských vztahů se obec soustřeďuje na utužování sousedských vztahů a nadále podporuje rozvoj obecné sounáležitosti, aktivitu a spolupráci spolků a také zařazení nově přistěhovaných obyvatel do místní komunity. Obec vyvíjí snahu o zapojení všech obyvatel, napříč zájmovým i věkovým spektrem. Z pohledu dopravní infrastruktury se obec zaměřuje na rozšíření možností parkování v obci a zlepšení stavu místních komunikací a bezpečnosti chodců. Obec těží ze své příznivé polohy v blízkosti přírody, ale je si vědoma rizika půdní eroze. Obec aktivně navazuje meziobecní vztahy a je aktivním členem DSO.**

Důraz na udržení silných stránek – široké palety služeb občanům, příznivé demografické situace, přírody

Potlačení slabých stránek – zlepšení oboustranné komunikace s občany, zkvalitnění dopravní infrastruktury (parkovací místa, místní komunikace)

Využití příležitostí rozvoje – udržení nadstandartní úrovně spolkové a kulturní aktivity, aktivní využívání výhod plynoucích z členství v DSO ŽLaP a MAS Slavkovské bojiště, aktivní využívání dotačních možností

Eliminace hrozeb – zvýšení zájmu obyvatel o obec, zvolení správných komunikačních kanálů v komunikaci s obyvateli, udržení dostatečné kapacity a úrovně kvality MŠ a ZŠ

Z výše uvedeného vychází stručná vize vymezující hlavní okruhy k řešení v následujících letech:

---

*Heršpice jsou komunitní, přívětivou a přírodě blízkou obcí s kvalitní občanskou vybaveností*

---

- 1) Komunitní a přívětivá obec (mezilidské vztahy, spol. akce, sport, spolková činnost, komunikace občan-obec, společenské akce pro všechny věkové kategorie, sport, spolková činnost)
- 2) Přírodě blízká obec (odpadové hospodářství, zadržení vody v krajině, výsadba zeleně, eroze)
- 3) Kvalitní občanská vybavenost a infrastruktura (zajištění dostatečné kapacity MŠ a ZŠ, udržení a podpora dalšího rozvoje služeb nabízených v obci)

### 13. Opatření a aktivity

Po stanovení celkového směru rozvoje obce je potřeba formulovat konkrétní kroky k jeho dosažení.

**Opatření** naplňují jednotlivé části vize (resp. stanovené priority), mají podobu témat, která je potřeba řešit. Formulována jsou částečně obecně, aby v každém opatření mohly být definovány konkrétní aktivity.

Opatření jsou konkretizována formou aktivit, tj. určitých konkrétních projektů nebo souborů činností spadajících pod dané opatření.

**Aktivity** stejně jako opatření zahrnují nejen činnosti, které může realizovat přímo obec, ale také činnosti realizované různými aktéry. Vhodný počet aktivit nelze paušálně stanovit; mělo by však stejně jako u cílů jít o realistický odhad toho, co lze v obci v návrhovém období dokumentu realizovat.

#### 13.1 Opatření

Priorita	Opatření
A. Komunitní a přívětivá obec	A.1 Kulturně-společenské vyžití pro všechny
	A.2 Podpora sportu a aktivního života občanů
B. Přírodě blízká obec	B.1 Snižování energetické náročnosti provozu budov a dalšího majetku obce
	B.2 Příznivé životní prostředí a zeleň v obci
	B.3 Krajinná koncepce
C. Obec s kvalitní občanskou vybaveností a infrastrukturou	C.1 Zkvalitnění služeb občanům
	C.2 Rozvoj infrastruktury
	C.3 Údržba a zvelebení obecního majetku

## 13.2. Aktivity

### Priorita A. Komunitní a přívětivá obec

Opatření	Název aktivity	Důležitost	Termíny	Odpovědnost	Náklady	Zdroje financování
A.1 Kulturně-spoločenské využití pro všechny	Podpora místní spolkové činnosti zaměřené na udržování tradic a místního folklóru	Vysoká	Jednou ročně	Obec	300 tis.	Obec
	Setkávání seniorů	Vysoká	Jednou ročně	Obec	50 tis.	Obec
	Podpora a udržení nabídky volnočasových aktivit	Vysoká	Průběžně	Obec, spolky	300 tis.	Obec
A.2 Podpora sportu a aktivního života občanů	Výstavba sportovní haly	vysoká	10 let	Obec	70 mil.	Obec, dotace
	Úprava obecního pozemku p.č. 1170/3 pro volnočasové aktivity	střední	Průběžně	Obec, spolky	3 mil.	Obec, dotace
	Rekonstrukce sportovního areálu TJ	Vysoká	Průběžně	TJ Heršpice	1 mil.	Obec, dotace
	Opravy, doplnění a údržba dětského hřiště	Vysoká	Průběžně	Obec, MS Ententýky	200 tis.	Obec, dotace

### Priorita B. Přírodě blízká obec

Opatření	Název aktivity	Důležitost	Termíny	Odpovědnost	Náklady	Zdroje financování
B.1 Snižování energetické náročnosti provozu budov a dalšího majetku obce	Snižování energetické náročnosti provozu budov v majetku obce	Střední	Průběžně	Obec	1 mil.	Obec, dotace
	Modernizace veřejného osvětlení		Průběžně	Obec	2 mil.	Obec, dotace
B.2 Příznivé životní prostředí a zeleň v obci	Rekultivace obecního rybníka	střední	2 roky	Obec	3 mil.	Obec
	Realizace opatření pro udržení vody v krajině	střední	5 let	Obec, spolky	5 mil.	Obec, dotace
	Protierozní opatření	střední	5 let	Obec, spolky	3 mil.	Obec, dotace
	Rekultivace obecního lesa – kácení náletových dřevin, výsadba	střední	Průběžně	Obec, spolky	500 tis.	Obec
	Optimalizace systému odpadového hospodaření v obci	Vysoká	Průběžně	Obec, Respono		Obec, dotace
	Péče o zeleň v intravilánu		Průběžně	Obec	200 tis.	Obec
B.3 Krajinná koncepce	Pozemkové úpravy	střední	3 roky	Obec	5 mil.	Obec, dotace

**Priorita C. Obec s kvalitní občanskou vybaveností a infrastrukturou**

Opatření	Název aktivity	Důležitost	Termíny	Odpovědnost	Náklady	Zdroje financování
C.1 Zkvalitnění služeb občanům	Zřízení sběrného dvora	střední	10 let	Obec	10 mil.	Obec, dotace
	Výstavba domu pro seniory	střední	10 let	Obec	20 mil.	Obec, dotace
	Rozšíření kapacity MŠ	střední	2 roky	Obec	40 mil.	Obec, dotace
	Nové vybavení školní kuchyně	střední	2 roky	Obec	700 tis.	Obec, dotace
C.2 Rozvoj infrastruktury	Výstavba muzea s restaurací	vysoká	5 let	Obec	40 mil.	Obec, dotace
	Výstavba zázemí pro obecní zaměstnance a techniku	vysoká	3 roky	Obec	10 mil.	Obec, dotace
	Výstavba chodníků	střední	5 let	Obec	50 mil.	Obec, dotace
	Chodník v ulici Dědina a Zelnice	vysoká	3 roky	Obec	5 mil.	Obec, dotace
C.3 Údržba a zvelebení obecního majetku	Rekonstrukce budovy fary	střední	Průběžně	Českobratrská církev evangelická	10 mil.	Obec, dotace
	Rekultivace návsi	vysoká	3 roky	Obec	20 mil.	Obec, dotace
	Rekonstrukce budovy bývalé hospody	střední	5 let	Obec	10 mil.	Obec, dotace
	Oprava hřbitovních zdí (katolický a evangelický hřbitov)	střední	Průběžně	Obec	3 mil.	Obec, dotace
	Opravy a údržba místních komunikací	Střední	Průběžně	Obec	1 mil.	Obec
	Rekonstrukce budovy ZŠ	Vysoká	2 roky	Obec	40 mil.	Obec, dotace
Doplňování a údržba obecního mobiliáře		Průběžně	Obec	200 tis.	obec	

## 14. Podpora realizace

### 14.1 Způsob řízení a organizace naplňování PRO po jeho schválení.

Garantem Programu rozvoje obce Heršpice je Zastupitelstvo obce Heršpice, které koordinuje činnosti spojené s jeho reálnou realizací. Zodpovídá za dodržení harmonogramu vyhodnocování a monitoring. Zodpovídá za zpřístupnění dokumentů a vypořádání připomínek a podnětů, které se v průběhu platnosti programu vyskytnou. Zodpovídá za přípravu aktualizací, souhrnů, zpráv a dalších podkladů v návaznosti na využití programu. Podílí se na zajištění dodržování harmonogramu a přípravě podkladů pro vyhodnocování. Zajišťuje sběr podkladů pro monitoring programu.

Dokument Program rozvoje obce Heršpice a jeho aktualizace jsou zpřístupněny na webových stránkách obce Heršpice a v listinné podobě je k nahlédnutí na obecním úřadě.

### 14.2 Postup sledování a vyhodnocování realizace PRO (tzv. monitoring plnění).

Plnění programu bude kontrolováno průběžně, bude vyhodnoceno, do jaké míry byly naplánované záměry skutečně realizovány či z jakých důvodů případně realizovány být nemohly. Současně budou případně přehodnoceny jednotlivé záměry z hlediska možnosti a potřebnosti jejich realizace a bude také zkontrolováno nastavení priorit záměrů.

Přehodnocení mohou předcházet doplňující dotazníková šetření, které zaktualizují názor veřejnosti na jednotlivé aspekty života v obci a vyhodnotí dosavadní plnění programu a budou sloužit jako zpětná vazba pro vyhodnocení, zda se řešené aspekty života v obci zlepšily či nikoli.

### 14.3 Způsob aktualizace PRO, tj. postup, jak reagovat na změny situace a na plnění PRO.

Aktualizaci programu rozvoje zajišťuje zastupitelstvo obce podle potřeby formou odebrání či vložení opatření, resp. aktivity do struktury návrhové části. Aktualizace podléhá schvalovacímu procesu stejně jako pořízení nového dokumentu, tj. v souladu se zákonem o obcích rozvojový dokument schvaluje zastupitelstvo obce ve formě přijatého usnesení.