





k.ú. Hodějice



ZÁKLADNÍ ČLENĚNÍ ÚZEMÍ PLOCH ZMĚNY č. 1

	hranice zastavěných území
	vymezení zastavitelných ploch Z1/1a,b,c, Z1/2
	vymezení ploch přestavby Z1/3 (P2)
	vymezení ploch změn nezastavěného území

POZNÁMKY:

1. jevy neřešené změnou č. 1 viz legenda výkresu č. 1 ÚP.

a, b, c formáty detailů v měřítku 1 : 2.000

DÍLČÍ ZMĚNY č. 1 JSOU

Z1/1a,b,c zastavitelné plochy bydlení (Bv) v lokalitě Profesorka

Z1/2 zastavitelná plocha bydlení (Bv) na konci ulice Přifhon

Z1/3 (P2) plocha přestavby smíšená komerční (Sk) u silnice na Slavkov

ZMĚNA č. 1 (Z1/1-3) ÚP **HERŠPICE** část I. - NÁVRH

pořizovatel : Městský úřad Slavkov u Brna, projektant : Ing. arch. Jiří Hála

1. VÝKRES ZÁKLADNÍHO ČLENĚNÍ ÚZEMÍ

měřítko 1 : 10 000