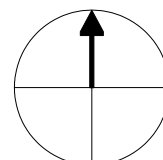
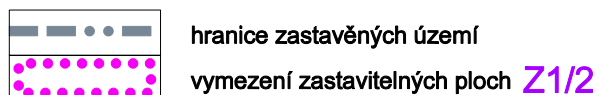
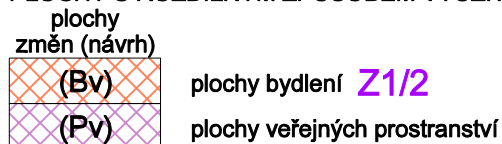


### ZÁKLADNÍ ČLENĚNÍ ÚZEMÍ PLOCH ZMĚNY č. 1



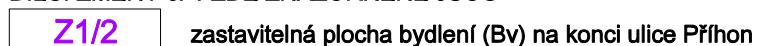
### PLOCHY S ROZDÍLNÝM ZPŮSOBEM VYUŽITÍ VYMEZENÉ ZMĚNOU č. 1



### POZNÁMKY:

1. Ostatní jevy neřešené změnou č. 1 viz legenda výkresu č. 4 ÚP.

### DÍLČÍ ZMĚNY č. 1 ZDE ZNÁZORNĚNÉ JSOU



# ZMĚNA č. 1 (Z1/1-3) ÚP **HERŠPICE** část I. - NÁVRH

pořizovatel : Městský úřad Slavkov u Brna, projektant : Ing. arch. Jiří Hála

## 4b. Hlavní výkres - Detail Z1/2

měřítko 1 : 2000